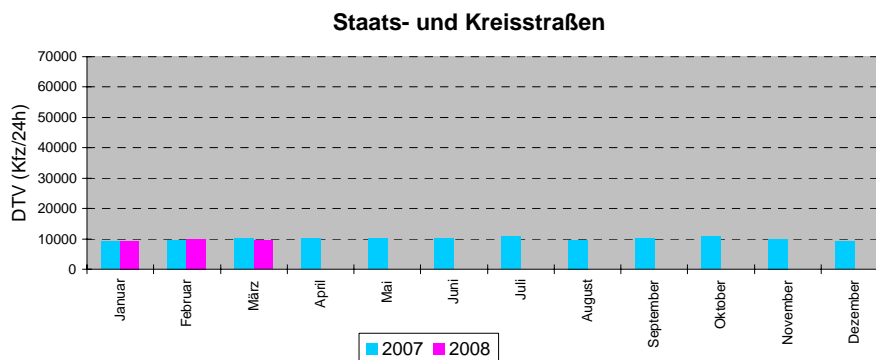
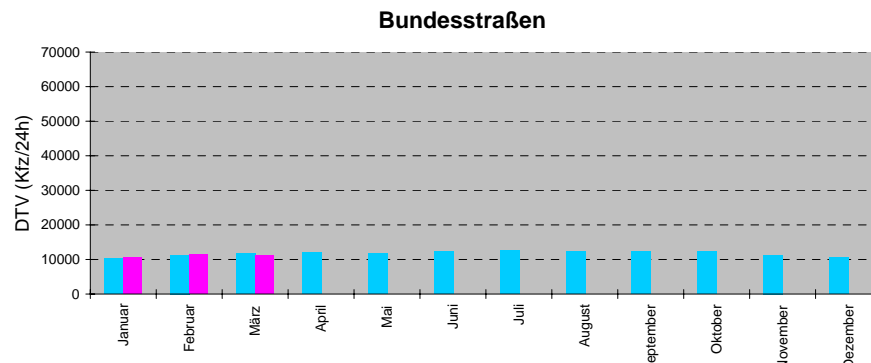
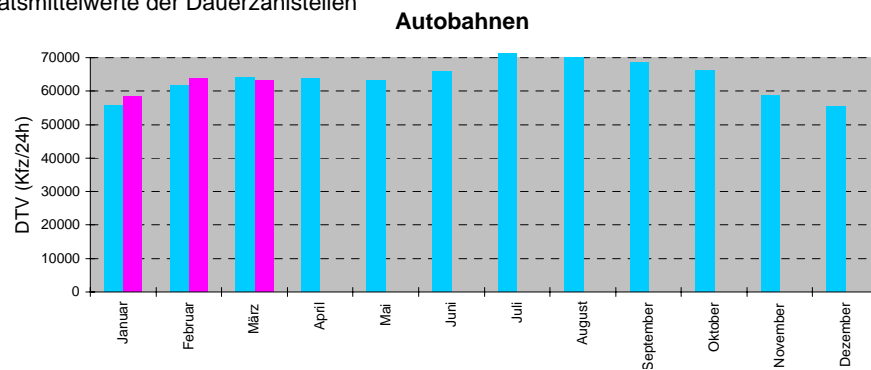




# Automatische Straßenverkehrszählungen in Bayern

Ergebnisse Januar bis März 2008

Monatsmittelwerte der Dauerzählstellen



# Verkehrsentwicklung 2007 / 2008

## Ergebnisse Dauerzählstellen Januar bis März 2006

Straßenklasse	Anzahl der Zählstellen <sup>1)</sup>	Veränderungen 2007/2008 [%]			
		Januar	Februar	März	Jan - März
Autobahnen	99	4,4	3,5	-1,0	2,2
Bundesstraßen	90	3,9	3,0	-5,7	0,2
Staats- und Kreisstraßen	17	1,9	2,3	-7,7	-1,3

*Entwicklung des Kfz-Verkehrs auf Außerortsstraßen*

Autobahn	Anzahl der Zählstellen <sup>1)</sup>	Veränderungen 2007/2008 [%]			
		Januar	Februar	März	Jan - März
A 3	17	-0,1	-0,3	-3,6	-1,4
A 6	9	3,3	2,6	-0,4	1,7
A 7	9	3,9	4,9	3,4	4,1
A 8 (West)	6	0,3	-0,1	-4,5	-1,5
A 8 (Ost)	5	6,3	2,8	1,1	3,3
A 9	18	3,2	1,0	-1,1	0,9
A 70	2	2,4	2,1	0,3	1,5
A 73	6	2,7	2,3	-6,0	-0,5
A 92	4	8,5	6,0	-4,8	2,8
A 93 (Nord)	3	4,2	1,6	0,0	1,8
A 93 (Süd)	2	10,2	7,4	9,2	8,9
A 94	2	3,7	3,4	-7,0	-0,1
A 95	3	7,0	3,4	-4,7	1,7
A 96	2	7,2	7,3	0,2	4,8
A 99	7	5,4	7,1	-1,9	3,4

*Entwicklung des Kfz-Verkehrs auf ausgewählten Autobahnen*

<sup>1)</sup> Zählstellenauswahl für Entwicklungsbetrachtungen

## Erklärung zu den Datentabellen:

07 Jahr 2007

08 Jahr 2008

08/07 gibt die prozentuale Veränderung zum Vorjahr an

Pt LKW-Anteil in % (Tag)

Pn LKW-Anteil in % (Nacht)

Der Wert für Kfz\_Tag und Kfz\_Nacht wird grundsätzlich aus den vorhandenen Stunden errechnet. Treten bei einer Zählstelle Ausfälle auf, ergibt sich eine Differenz zwischen Kfz und der Summe aus Kfz\_Tag und Kfz\_Nacht, da fehlende Tage eingeschätzt werden und für die Ermittlung der Kfz-Wertes relevant sind; Stunden dagegen werden nicht eingeschätzt.

## Hinweis:

Die Quartalshefte "Automatische Straßenverkehrszählungen in Bayern" werden seit Heft 1/2000 nur noch im Intranet der Bayerischen Straßenbauverwaltung bereitgestellt (<http://baysis.bybn.de> - BAYSIS - Verkehrsdaten - Dauerzählstellen). Ein Versand als Heftung entfällt.

		Januar							Februar							März						
2007	Mo	Di	Mi	Do	Fr	Sa	So	Mo	Di	Mi	Do	Fr	Sa	So	Mo	Di	Mi	Do	Fr	Sa	So	
		2	3	4	5	6	7				1	2	3	4				1	2	3	4	
	8	9	10	11	12	13	14	5	6	7	8	9	10	11	5	6	7	8	9	10	11	
	15	16	17	18	19	20	21	12	13	14	15	16	17	18	12	13	14	15	16	17	18	
	22	23	24	25	26	27	28	19	20	21	22	23	24	25	19	20	21	22	23	24	25	
	29	30	31					26	27	28				26	27	28	29	30	31			
2007		1	2	3	4	5	6					1	2	3						1	2	
	7	8	9	10	11	12	13	4	5	6	7	8	9	10	3	4	5	6	7	8	9	
	14	15	16	17	18	19	20	11	12	13	14	15	16	17	10	11	12	13	14	15	16	
	21	22	23	24	25	26	27	18	19	20	21	22	23	24	17	18	19	20	21	22	23	
	28	29	30					25	26	27	28	29			24	25	26	27	28	29	30	

Nr.	Zstnr	Straße		Name	Gesamt (0-24)			Tag (6-22 Uhr)		Nacht (22-6 Uhr)		Tagesspitzenwerte			Stundenspitzenwerte			
					Kfz	08/07	Lkw-%	Kfz_Tag	Pt	Kfz_Nacht	Pn	Tag-max	Datum	Tag	Std-max	Datum	Tag	Std
1	60209051	A	3	AD Seligenstadt (O)	83773	-1,1	19,2	73349	16,4	10424	39,1	99007	25. Jan	FR	7198	25. Jan	FR	15
2	59219010	A	3	Hösbach (O)	62693	4,8	22,5	54250	18,9	8444	45,7	76078	5. Jan	SA	5532	5. Jan	SA	11
3	61229001	A	3	Rohrbrunn (O)	49358	2,7	25,0	42490	20,7	6868	51,2	64571	5. Jan	SA	4611	5. Jan	SA	11
4	62249051	A	3	AD Würzburg-West (W)	57160	0,3	24,5	49419	20,5	7741	49,7	74091	5. Jan	SA	5397	5. Jan	SA	11
5	62259011	A	3	AD Würzburg-West (O)	71185	-1,4	24,9					83144	5. Jan	SA				
6	62269051	A	3	AK Biebelried (W)	65391	0,4	25,6	56512	21,4	8879	52,4	77903	25. Jan	FR	6258	1. Jan	DI	15
7	62269054	A	3	AK Biebelried (O)	54155	0,0	25,6	46323	21,5	7832	50,1	70875	5. Jan	SA	5412	1. Jan	DI	16
8	62279001	A	3	Kitzingen/Schwarzach (O)	53381	0,2	25,7	45646	21,6	7735	50,3	70765	5. Jan	SA	5357	1. Jan	DI	16
9	62289041	A	3	Geiselwind (W)	53140	0,4	26,1	45405	21,9	7735	50,6	70796	5. Jan	SA	5383	1. Jan	DI	16
10	62309051	A	3	Pommersfelden (W)	55577	1,6	24,6	47791	20,7	7785	48,1	72361	5. Jan	SA	5741	5. Jan	SA	11
11	62309052	A	3	Pommersfelden (O)	55085	1,8	23,7	47519	20,0	7566	46,5	71615	5. Jan	SA	5707	5. Jan	SA	11
12	64319051	A	3	AK Fürth/Erlangen (W)	70747	6,7	19,0	62259	16,0	8488	40,5	83650	25. Jan	FR	6564	5. Jan	SA	12
13	64329050	A	3	AK Fürth/Erlangen (O)	78098	7,4	19,0	69228	16,2	8870	40,8	92854	25. Jan	FR	7622	25. Jan	FR	17
14	65339051	A	3	AK Nürnberg (W)	89354	2,1	16,7	79993	14,5	9360	35,4	106726	25. Jan	FR	8934	25. Jan	FR	17
15	65339052	A	3	AK Nürnberg (O)	35874	4,6	23,7	31645	20,8	4229	45,1	44918	25. Jan	FR	3988	2. Jan	MI	17
16	66339051	A	3	AK Altdorf (S)	41569	4,7	23,6	36466	20,9	5103	43,4	49424	25. Jan	FR	3786	28. Jan	MO	8
17	66349051	A	3	Neumarkt/Opf. (S)	29748	5,7	31,3	25553	27,8	4195	52,1	34788	25. Jan	FR	3080	6. Jan	SO	14
18	69379081	A	3	Nittendorf (W)	32323	5,0	26,5	28118	23,7	4205	45,0	37825	31. Jan	DO	3259	5. Jan	SA	12
19	70389074	A	3	AK Regensburg (W)	46234	4,2	20,1	40750	17,7	5484	38,1	54834	31. Jan	DO	4294	28. Jan	MO	8
20	70389080	A	3	AK Regensburg (O)	61629	3,8	21,2	54411	18,9	7217	39,0	74013	31. Jan	DO	5770	30. Jan	MI	17
21	70389001	A	3	Regensburg-Ost (W)	60897	3,5	20,8	53824	18,5	7072	38,3	72802	25. Jan	FR	5702	24. Jan	DO	17
22	70389076	A	3	Regensburg-Ost (O)	54020	4,1	19,8	48128	18,0	5896	37,0	63601	18. Jan	FR	5117	2. Jan	MI	13
23	70399077	A	3	Rosenhof (W)	45505	4,4	23,5	40073	21,0	5432	41,9	53099	18. Jan	FR	4661	2. Jan	MI	13
24	71439093	A	3	AK Deggendorf (W)	31118	4,6	29,5	27049	27,0	4069	46,0	36871	5. Jan	SA	3521	2. Jan	MI	13
25	75469086	A	3	Pocking (O)	20265	7,6	39,1	16655	37,0	3610	48,8	25523	5. Jan	SA	2030	5. Jan	SA	13
26	67279001	A	6	AK Feuchtwangen/Crailsheim (W)	41588	3,2	33,9	35928	30,1	5660	58,1	50726	25. Jan	FR	4148	18. Jan	FR	16
27	67279002	A	6	AK Feuchtwangen/Crailsheim (O)	41887	2,9	32,8	35997	28,9	5890	56,4	52150	25. Jan	FR	4135	18. Jan	FR	16
28	67299051	A	6	Herrieden (O)	45071	4,4	31,0	38829	27,4	6241	53,5	55690	25. Jan	FR	4464	18. Jan	FR	15
29	66329051	A	6	Roth (W)	59457	3,5	25,3	52031	22,2	7426	46,9	73353	18. Jan	FR	5536	18. Jan	FR	17
30	66329052	A	6	AK Nürnberg-Süd (W)	67706	2,5	23,8	59287	20,4	8356	43,6	82950	18. Jan	FR	6107	18. Jan	FR	17
31	66339052	A	6	AK Nürnberg-Ost (W)	62388	4,3	26,7	54547	23,1	7676	46,8	77457	18. Jan	FR	5978	31. Jan	DO	17
32	66339053	A	6	AK Nürnberg-Ost (O)	34297	3,7	26,1	30499	23,6	3798	45,9	44135	25. Jan	FR	3734	25. Jan	FR	17
33	65339054	A	6	AK Altdorf (O)	24309	1,9	28,9	21402	26,0	2907	50,4	29933	31. Jan	DO	2412	28. Jan	MO	8
34	65359001	A	6	Alfeld (O)	20341	1,7	33,8	17721	30,6	2619	55,8	25144	31. Jan	DO	1852	18. Jan	FR	16

Nr.	Zstnr	Straße		Name	Gesamt (0-24)			Tag (6-22 Uhr)		Nacht (22-6 Uhr)		Tagesspitzenwerte			Stundenspitzenwerte			
					Kfz	08/07	Lkw-%	Kfz_Tag	Pt	Kfz_Nacht	Pn	Tag-max	Datum	Tag	Std-max	Datum	Tag	Std
35	64399020	A	6	AK Oberpfälzer Wald (O)	12942	9,8	39,9	10680	36,6	2262	55,9	15342	31. Jan	DO	1137	2. Jan	MI	13
36	63419008	A	6	Waidhaus (O)	10646	10,0	49,5	8530	46,3	2115	62,7	12805	31. Jan	DO	891	2. Jan	MI	13
37	59269052	A	7	Schweinfurt/Niederwerrn (N)	35981	1,3	24,2	34033	11,4	4552	42,8	45162	25. Jan	FR	4064	2. Jan	MI	16
38	60269020	A	7	Gramschatzer Wald (S)	53225	1,1	19,1	46843	15,6	6382	44,1	67341	25. Jan	FR	5497	18. Jan	FR	15
39	62269053	A	7	AK Biebelried (N)	35429	1,1	25,1	30666	20,6	4763	53,7	44419	25. Jan	FR	3976	1. Jan	DI	16
40	62269052	A	7	AK Biebelried (S)	22337	1,4	19,0	19874	15,5	2463	47,7	30522	5. Jan	SA	2685	2. Jan	MI	16
41	64279001	A	7	Uffenheim/Langensteinach (N)	21830	-0,6	20,7	19450	17,1	2380	50,1	31704	5. Jan	SA	2849	2. Jan	MI	16
42	67279081	A	7	AK Feuchtwangen/Crailsheim (N)	22606	-0,5	20,1	20346	17,2	2260	46,2	32224	5. Jan	SA	2892	5. Jan	SA	12
43	67279004	A	7	AK Feuchtwangen/Crailsheim (S)	35322	1,2	21,5	31602	18,4	3721	47,4	47167	5. Jan	SA	4287	2. Jan	MI	16
44	76269230	A	7	AD Hittistetten (S)	56372	7,5	10,9	52187	9,9	4185	23,9	81030	5. Jan	SA	6823	5. Jan	SA	12
45	80269231	A	7	AK Memmingen (S)	30459	12,1	9,8	28594	9,1	1864	21,4	48549	5. Jan	SA	4652	2. Jan	MI	12
46	83289097	A	7	AD Allgäu (S)	20344	14,3	5,6	19265	5,1	1080	13,7	38343	5. Jan	SA	3765	5. Jan	SA	11
47	83289996	A	7	Oy-Mittelberg (W)	20273	14,5	5,8	19215	5,3	1058	14,2	38140	5. Jan	SA	3766	5. Jan	SA	11
48	83289998	A	7	Oy-Mittelberg (S)	5897	21,0	5,2	5457	5,1	324	12,3	9607	2. Jan	MI	1070	3. Jan	DO	10
49	83289999	A	7	Oy-Mittelberg	9039	8,0	5,9	8538	5,3	501	16,2	18694	5. Jan	SA	1878	5. Jan	SA	12
50	83289995	A	7	Oy-Mittelberg (N)	6130	18,6	6,3	5971	6,0	274	12,9	11407	5. Jan	SA	1278	5. Jan	SA	17
51	83289997	A	7	Oy-Mittelberg (O)	9843	8,5	5,9	9300	5,3	544	15,6	19566	5. Jan	SA	1980	5. Jan	SA	12
52	83289001	A	7	Nesselwang (W)	9897	8,6	5,6	9352	5,1	545	14,8	19731	5. Jan	SA	1986	5. Jan	SA	12
53	84299001	A	7	Tunnel Füssen	11007	9,9	6,9	10371	6,2	636	18,0	22964	5. Jan	SA	2181	5. Jan	SA	11
54	75279130	A	8w	Leipheim (W)	46766	-0,5	19,2	42254	17,0	4512	39,3	57175	25. Jan	FR	4862	18. Jan	FR	16
55	75279012	A	8w	Leipheim (O)	48963	1,7	18,7					60130	25. Jan	FR				
56	75289012	A	8w	Burgau (W)	44908	0,9	18,5	40448	16,2	4461	39,2	55211	25. Jan	FR	4743	18. Jan	FR	16
57	75289010	A	8w	Zusmarshausen (W)	45155	0,5	18,6	40677	16,2	4478	39,9	55212	25. Jan	FR	4715	18. Jan	FR	16
58	75309010	A	8w	Zusmarshausen (O)	46295	0,4	17,0	41788	15,0	4507	36,0	57037	25. Jan	FR	4757	18. Jan	FR	16
59	75319133	A	8w	Neusäß (W)	49988	0,3	15,9	45209	13,9	4779	34,1	61635	25. Jan	FR	5078	25. Jan	FR	16
60	75319131	A	8w	Augsburg-West (W)	53441	-0,3	15,3	48370	13,5	5072	32,7	65882	25. Jan	FR	5364	25. Jan	FR	16
61	75319010	A	8w	Augsburg-West (O)	67938	0,4	15,5	61408	14,0	6530	30,0	83172	25. Jan	FR	6635	25. Jan	FR	16
62	75319009	A	8w	Augsburg-Ost (O)	58544	-0,8	16,1					70817	25. Jan	FR				
63	75319008	A	8w	Derching (O)	59000	0,4	15,7					71256	25. Jan	FR				
64	76329132	A	8w	Adelzhausen (W)	55628	-0,4	15,4	50224	13,8	5404	30,4	66930	25. Jan	FR	5218	25. Jan	FR	15
65	76329133	A	8w	Adelzhausen (O)	56042	0,8	15,1					68011	25. Jan	FR				
66	76339001	A	8w	Odelzhausen (O)	61818	1,3	14,2					74784	25. Jan	FR				
67	77339003	A	8w	Sulzemoos (O)	64369	1,4	13,6					78204	25. Jan	FR				
68	77349003	A	8w	Dachau/Fürstenfeldbruck (W)	64332	-0,3	14,6	58238	13,2	6094	28,4	77522	25. Jan	FR	6163	21. Jan	MO	8

Nr.	Zstnr	Straße		Name	Gesamt (0-24)			Tag (6-22 Uhr)		Nacht (22-6 Uhr)		Tagesspitzenwerte			Stundenspitzenwerte			
					Kfz	08/07	Lkw-%	Kfz_Tag	Pt	Kfz_Nacht	Pn	Tag-max	Datum	Tag	Std-max	Datum	Tag	Std
69	77349002	A	8w	Dachau/Fürstenfeldbruck (O)	77702	0,8	12,3	70609	11,2	7093	23,2	93158	25. Jan	FR	7860	21. Jan	MO	8
70	78349141	A	8w	AK München-West (W)	34311	4,0	5,7	31538	5,4	2773	9,6	41303	25. Jan	FR	3723	21. Jan	MO	8
71	78349140	A	8w	AK München-West (O)	29795	0,9	4,9					35170	24. Jan	DO				
72	79359082	A	8o	München-Perlach (S)	46319	6,5	2,1	43052	2,0	3266	3,4	54924	25. Jan	FR	5170	17. Jan	DO	9
73	80369171	A	8o	Holzkirchen (W)	100845	11,6	11,8	92359	10,7	8485	24,3	146354	5. Jan	SA	10229	2. Jan	MI	12
74	81389180	A	8o	AD Inntal (W)	77594	6,0	15,2	71098	13,8	6495	31,1	127293	5. Jan	SA	9341	5. Jan	SA	13
75	81389023	A	8o	Rosenheim (O)	54973	2,9	12,8	50230	11,3	4743	28,5	77378	5. Jan	SA	6006	19. Jan	SA	12
76	81409026	A	8o	Frasdorf (O)	48821	2,5	13,7	44462	12,0	4359	31,2	73145	5. Jan	SA	5854	5. Jan	SA	14
77	81409028	A	8o	Felden (O)	45818	2,8	14,4	41644	12,6	4174	32,2	69397	5. Jan	SA	5698	5. Jan	SA	14
78	81429034	A	8o	Neukirchen (O)	34598	6,6	17,0	30752	15,1	3846	32,5	49294	5. Jan	SA	3620	5. Jan	SA	12
79	82439036	A	8o	Bad Reichenhall (O)	39163	11,5	17,8	35218	15,8	3945	35,9	62587	5. Jan	SA	5255	5. Jan	SA	12
80	56369003	A	9	AD Bayerisches Vogtland (N)	33985	5,4	21,8	29422	19,0	4563	39,5	44614	2. Jan	MI	4008	25. Jan	FR	18
81	56369004	A	9	AD Bayerisches Vogtland (S)	45980	5,1	22,7	39438	19,7	6542	40,7	58547	25. Jan	FR	5572	18. Jan	FR	16
82	59359051	A	9	AD Bayreuth/Kulmbach (N)	59433	5,4	20,7	51838	18,0	7595	39,5	75544	25. Jan	FR	6785	25. Jan	FR	17
83	59359052	A	9	AD Bayreuth/Kulmbach (S)	54918	6,8	19,1	48107	16,6	6811	37,0	68787	25. Jan	FR	6047	25. Jan	FR	17
84	62359001	A	9	Pegnitz (N)	43970	6,9	21,7	38158	18,7	5812	41,4	54708	18. Jan	FR	4748	2. Jan	MI	16
85	65339053	A	9	AK Nürnberg (N)	65949	4,5	17,5	58441	15,3	7508	34,6	81656	25. Jan	FR	6705	25. Jan	FR	14
86	65339055	A	9	AK Nürnberg-Ost (N)	90467	1,8	18,4	80265	15,8	10202	38,7	111201	5. Jan	SA	8794	18. Jan	FR	16
87	66339054	A	9	AK Nürnberg-Ost (S)	57287	3,3	16,0	51301	13,3	5955	33,8	85145	5. Jan	SA	7068	5. Jan	SA	11
88	69349061	A	9	Greding (N)	62952	3,6	20,3	56427	17,8	6525	41,7	94843	5. Jan	SA	7737	5. Jan	SA	12
89	72349090	A	9	Lenting (S)	73028	3,7	15,5	65947	13,5	7081	34,0	100574	5. Jan	SA	8311	5. Jan	SA	13
90	72349052	A	9	Ingolstadt-Nord (S)	85198	3,5	13,9	77340	12,2	7858	31,4	110617	5. Jan	SA	9591	5. Jan	SA	13
91	72349054	A	9	Manching (N)	80959	3,1	14,3	73323	12,5	7637	31,7	108384	5. Jan	SA	9103	5. Jan	SA	13
92	73359056	A	9	AD Holledau (N)	69912	-0,7	15,1	63203	13,1	6709	33,8	100002	5. Jan	SA	8189	5. Jan	SA	11
93	74359110	A	9	AD Holledau (S)	86985	4,1	12,4	78879	11,0	8106	25,9	117361	5. Jan	SA	9477	5. Jan	SA	14
94	75359058	A	9	Allershausen (N)	93102	4,7	12,0	84485	10,7	8618	24,7	119741	5. Jan	SA	9641	12. Jan	SA	13
95	75359059	A	9	AK Neufahrn (N)	95395	4,0	11,8	86696	10,6	8699	24,1	119864	5. Jan	SA	9851	12. Jan	SA	13
96	76359060	A	9	AK Neufahrn (S)	112627	3,3	10,8	102049	9,7	10578	21,5	135528	25. Jan	FR	10141	12. Jan	SA	14
97	77359061	A	9	Garching-Nord (N)	124486	5,7	10,9	112939	9,8	11547	21,4	149830	25. Jan	FR	11367	12. Jan	SA	14
98	77359062	A	9	Garching-Nord (S)	127729	6,0	10,7	115986	9,7	11743	21,2	153221	25. Jan	FR	11458	12. Jan	SA	14
99	77359115	A	9	AK München-Nord (N)	136016	5,0	10,4	123450	9,4	12566	20,1	163842	25. Jan	FR	12007	12. Jan	SA	14
100	77359066	A	9	AK München-Nord (S)	87164	-5,8	6,4					107933	25. Jan	FR				
101	78359064	A	9	München-Schwabing (N)	72964	1,4	7,3					87170	25. Jan	FR				
102	59209050	A	45	Aizenau (S)	29489	-5,4	20,8					38144	25. Jan	FR				

Nr.	Zstnr	Straße		Name	Gesamt (0-24)			Tag (6-22 Uhr)		Nacht (22-6 Uhr)		Tagesspitzenwerte			Stundenspitzenwerte			
					Kfz	08/07	Lkw-%	Kfz_Tag	Pt	Kfz_Nacht	Pn	Tag-max	Datum	Tag	Std-max	Datum	Tag	Std
103	59269203	A	70	AD Schweinfurt/Werneck (O)	39511	2,8	17,9	35227	15,2	4283	39,8	52722	25. Jan	FR	4432	18. Jan	FR	16
104	60299003	A	70	Knetzgau (W)	21932	1,4	20,7	19493	17,7	2439	44,3	28629	25. Jan	FR	2437	25. Jan	FR	17
105	60319104	A	70	AK Bamberg (W)	36529	1,2	15,2	33157	13,3	3372	34,4	46609	25. Jan	FR	4019	25. Jan	FR	17
106	60319012	A	70	AK Bamberg (O)	19768	2,7	16,9	17878	14,9	1891	35,9	26246	25. Jan	FR	2417	25. Jan	FR	15
107	59359053	A	70	AD Bayreuth/Kulmbach (W)	18792	5,2	18,7	16977	16,7	1815	37,9	25024	25. Jan	FR	2264	18. Jan	FR	14
108	55289166	A	71	Mellrichstadt (N)	10695		16,1	9472	14,1	1222	32,1	15920	25. Jan	FR	1622	25. Jan	FR	17
109	58289167	A	71	Bad-Kissingen (S)	19312		10,7	17382	9,5	1930	21,7	26693	25. Jan	FR	2528	18. Jan	FR	15
110	56369005	A	72	AD Bayerisches Vogtland (O)	24587	3,9	23,0	21255	20,3	3333	40,5	31987	25. Jan	FR	3131	2. Jan	MI	15
111	56379002	A	72	AD Hochfranken (W)	28980	6,4	23,3					38194	25. Jan	FR				
112	56379003	A	72	AD Hochfranken (O)	30948	2,8	19,6	26875	17,3	4074	35,0	41862	25. Jan	FR	4037	2. Jan	MI	15
113	66339101	A	73	AD Nürnberg/Feucht (W)	21229	2,7	14,5	19206	12,6	2023	33,1	26292	25. Jan	FR	2328	25. Jan	FR	17
114	66339003	A	73	Röthenbach b.St.W. (O)	35128	2,5	11,0	31915	9,8	3213	22,7	42941	25. Jan	FR	3522	28. Jan	MO	8
115	66329004	A	73	Nürnberg-Hafen-Ost (S)	79407	3,9	9,6	72096	8,9	7311	16,3	97687	25. Jan	FR	8078	28. Jan	MO	8
116	65329111	A	73	Nürnberg/Fürth (N)	64458	2,0	7,3	58309	6,5	6149	15,6	79256	18. Jan	FR	6470	14. Jan	MO	8
117	64319053	A	73	AK Fürth/Erlangen (S)	57647	3,0	7,7	52593	6,7	5054	18,4	71533	18. Jan	FR	6524	14. Jan	MO	8
118	64319052	A	73	AK Fürth/Erlangen (N)	66879	1,6	8,7	61307	7,7	5572	19,1	82844	18. Jan	FR	7233	29. Jan	DI	8
119	56319165	A	73	Eisfeld (S)	7824		13,9	7160	12,8	664	26,1	10158	11. Jan	FR	929	25. Jan	FR	16
120	60319002	A	73	Bamberg-Ost (N)	43283	2,6	14,5	39231	12,7	4052	31,9	55426	25. Jan	FR	4570	25. Jan	FR	16
121	62249053	A	81	AD Würzburg-West (S)	22557	1,5	21,3	20055	18,2	2502	46,4	28921	25. Jan	FR	2395	14. Jan	MO	9
122	77359005	A	92	AD München-Feldmoching (N)	48381	10,7	10,0	43507	9,2	5407	18,0	62620	25. Jan	FR	5907	28. Jan	MO	7
123	77359006	A	92	Oberschleißheim (O)	50884	11,3	10,9	45058	9,8	5826	19,3	65309	25. Jan	FR	6010	17. Jan	DO	8
124	76359004	A	92	AK Neufahrn (W)	56643	12,2	11,0	50202	9,8	6441	20,0	71852	25. Jan	FR	6477	28. Jan	MO	7
125	76359007	A	92	AK Neufahrn (O)	81906	5,9	7,9	73801	7,2	8105	14,1	101852	25. Jan	FR	8030	24. Jan	DO	18
126	74389014	A	92	Altdorf (O)	32857	3,2	12,9	29915	11,9	2942	23,5	41263	25. Jan	FR	3501	28. Jan	MO	8
127	73419019	A	92	Landau a.d. Isar (W)	23290	3,4	13,7	20919	12,5	2371	24,1	29582	25. Jan	FR	2482	25. Jan	FR	14
128	81389190	A	93	AD Inntal (S)	49329	9,1	16,4	45461	15,0	3868	32,9	83276	5. Jan	SA	6273	5. Jan	SA	13
129	83399191	A	93	Kiefersfelden (S)	43565	11,5	18,3	40076	16,8	3489	34,4	76670	5. Jan	SA	6079	19. Jan	SA	12
130	56379004	A	93	AD Hochfranken (S)	17370	4,8	21,1	15450	19,1	1920	36,7	23061	2. Jan	MI	2471	2. Jan	MI	13
131	58389011	A	93	Selb-West (S)	19802	3,5	20,9	17757	18,8	2045	39,0	26301	25. Jan	FR	2482	25. Jan	FR	14
132	64389001	A	93	Wernberg-Köblitz (S)	26946	4,4	19,3	24274	17,6	2672	34,5	34734	25. Jan	FR	3296	25. Jan	FR	15
133	64399010	A	93	AK Oberpfälzer Wald (S)	36155	5,4	24,8	31683	22,1	4472	43,9	45514	25. Jan	FR	3928	25. Jan	FR	15
134	66389002	A	93	Schwandorf-Mitte (N)	35001	4,1	16,9	31596	15,2	3406	32,1	44354	25. Jan	FR	3966	25. Jan	FR	15
135	69389047	A	93	Regensburg-Pfaffenstein (N)	57820	3,4	10,1	52469	9,1	5351	20,3	72443	25. Jan	FR	6063	21. Jan	MO	8
136	69389044	A	93	Regensburg-Königswiesen (S)	53416	3,7	11,2	48756	10,0	4661	23,7	66350	25. Jan	FR	5780	28. Jan	MO	8

Nr.	Zstnr	Straße		Name	Gesamt (0-24)			Tag (6-22 Uhr)		Nacht (22-6 Uhr)		Tagesspitzenwerte			Stundenspitzenwerte			
					Kfz	08/07	Lkw-%	Kfz_Tag	Pt	Kfz_Nacht	Pn	Tag-max	Datum	Tag	Std-max	Datum	Tag	Std
137	70389042	A	93	AK Regensburg (N)	57495	3,9	10,2	52432	9,1	5063	21,4	72024	25. Jan	FR	6482	28. Jan	MO	8
138	72379036	A	93	Siegenburg (S)	21446	5,6	11,6	19553	10,4	1893	23,7	28406	25. Jan	FR	2600	25. Jan	FR	15
139	78369100	A	94	München-Riem (W)	56616	6,9	4,4	52288	4,2	4328	5,7	75548	28. Jan	MO	6979	28. Jan	MO	9
140	78369111	A	94	München-Riem (O)	55450	3,3	4,8	37513	3,1	3553	4,4	70174	29. Jan	DI	4705	3. Jan	DO	18
141	78369112	A	94	Feldkirchen-Ost (W)	52661	6,2	5,2	49206	5,0	3455	7,1	70624	28. Jan	MO	7256	28. Jan	MO	9
142	78369840	A	94	AK München-Ost (O)	49194	4,3	8,6	45637	7,9	3557	17,3	58725	11. Jan	FR	5550	29. Jan	DI	8
143	79349043	A	95	München-Kreuzhof (W)	63140	3,5	3,2	58391	3,1	4748	5,6	73172	11. Jan	FR	6189	28. Jan	MO	8
144	79349151	A	95	AD Starnberg (N)	56725	4,8	3,6	52808	3,3	3917	7,0	66151	11. Jan	FR	5590	21. Jan	MO	8
145	81349161	A	95	Seeshaupt (N)	27466	9,0	3,7	25899	3,5	1567	7,9	35723	26. Jan	SA	3268	5. Jan	SA	12
146	83339051	A	95	Murnau/Kochel (S)	12761	12,6	4,1	12084	3,8	678	10,3	20128	5. Jan	SA	1903	5. Jan	SA	12
147	84249050	A	96	Lindau (S)	23760	9,3	14,9	22040	14,2	1720	24,0	35077	5. Jan	SA	2648	5. Jan	SA	11
148	79289050	A	96	Stetten (W)	25945	10,8	15,9	23789	14,8	2156	28,3	33388	25. Jan	FR	2636	18. Jan	FR	17
149	79319137	A	96	Landsberg a. Lech-Nord (O)	44862	4,6	9,9	41316	9,1	3545	18,8	56829	25. Jan	FR	4378	25. Jan	FR	17
150	78349222	A	96	Gräfelfing (W)	80816	6,6	4,7	74676	4,4	6139	8,7	98536	25. Jan	FR	8421	21. Jan	MO	8
151	78349106	A	96	München-Laim (W)	87359	3,0	4,3	79992	4,0	7367	7,7	105184	25. Jan	FR	8498	23. Jan	MI	18
152	78349151	A	99	AS Germering-Nord (N)	53291	17,1	7,9	48103	7,2	5188	14,5	67197	25. Jan	FR	6288	21. Jan	MO	7
153	78349152	A	99	AK München-West (N)	45671	8,7	8,4	41017	7,7	4654	14,5	58648	25. Jan	FR	5548	28. Jan	MO	7
154	77349004	A	99	AD München-Eschenried (O)	47335	0,2	16,4	42717	14,9	4618	30,3	56889	25. Jan	FR	4739	21. Jan	MO	8
155	77349005	A	99	AD München-Allach (O)	93216	6,2	13,8	85197	12,8	8018	25,2	115740	25. Jan	FR	10225	21. Jan	MO	8
156	77359001	A	99	AD München-Feldmoching (W)	96248	5,5	17,5	88195	16,6	8053	27,3	119297	25. Jan	FR	10746	21. Jan	MO	8
157	77359100	A	99	AD München-Feldmoching (W) Rad	92867	10,1	12,4	85253	11,3	7615	24,7	115811	25. Jan	FR	10548	21. Jan	MO	8
158	77359210	A	99	AD München-Feldmoching (O)	63089	3,8	12,3	56431	11,2	6658	21,8	77586	25. Jan	FR	7433	17. Jan	DO	8
159	77359215	A	99	AK München-Nord (W)	64281	-3,6	12,2	59102	11,5	4895	20,5	92867	25. Jan	FR	7398	21. Jan	MO	8
160	77359951	A	99	AK München-Nord (N) (Ab SZ)														
161	77359010	A	99	AK München-Nord (O)	110229	2,9	15,2	101812	14,1	9354	30,7	135466	2. Jan	MI	10678	28. Jan	MO	9
162	78369211	A	99	Aschheim/Ismaning (S)	114920	3,0	15,1	106603	14,0	9328	30,8	136000	25. Jan	FR	11125	28. Jan	MO	9
163	78369212	A	99	AK München-Ost (N)	109538	2,9	15,1	101653	14,0	8781	31,2	128884	25. Jan	FR	10313	28. Jan	MO	9
164	78369213	A	99	AK München-Ost (S)	103781		12,7	96108	11,5	7673	27,4	121320	25. Jan	FR	10221	28. Jan	MO	9
165	79369200	A	99	Haar (S)	89053	8,7	14,0	82425	12,7	6628	30,7	108063	5. Jan	SA	9238	12. Jan	SA	12
166	79349150	A	952	AD Starnberg (W)	27358	3,1	2,7	25420	2,5	1938	4,4	32767	29. Jan	DI	2923	24. Jan	DO	9
167	79359221	A	995	München-Giesing (S)	52247	5,1	6,0	48539	5,4	3708	12,7	62128	25. Jan	FR	4972	30. Jan	MI	9
168	85339101	B	2	Mittenwald	7108	6,3	3,1					12563	26. Jan	SA				
169	84329107	B	2	GAP - Partenkirchen	20652	15,7	4,6					28345	2. Jan	MI				
170	84329351	B	2	Oberau (s)	24921	7,3	3,6	23523	3,5	1398	6,2	32137	4. Jan	FR	2695	2. Jan	MI	12



Nr.	Zstnr	Straße		Name	Gesamt (0-24)			Tag (6-22 Uhr)		Nacht (22-6 Uhr)		Tagesspitzenwerte			Stundenspitzenwerte			
					Kfz	08/07	Lkw-%	Kfz_Tag	Pt	Kfz_Nacht	Pn	Tag-max	Datum	Tag	Std-max	Datum	Tag	Std
171	84329995	B	2	Oberau (Mitte)	18667	7,8	3,4	17570	3,3	1097	6,0	24383	5. Jan	SA	2076	5. Jan	SA	14
172	84329350	B	2	Oberau (n)	20680	7,8	3,6	19482	3,4	1198	6,4	26621	4. Jan	FR	2259	5. Jan	SA	14
173	84339350	B	2	Eschenlohe (s)	17822	7,1	3,5					23769	3. Jan	DO				
174	83339360	B	2	Eschenlohe (n)	6639	6,2	3,2	6115	3,0	524	5,9	8082	30. Jan	MI	823	30. Jan	MI	16
175	78349800	B	2	Germering	17927	6,5	3,8					21563	25. Jan	FR				
176	75319115	B	2	Langweid	32009	11,6	13,0	28913	12,2	3096	19,6	40514	25. Jan	FR	3583	28. Jan	MO	8
177	72309122	B	2	Donauwörth	16277	6,8	21,6	14582	19,9	1695	35,9	21043	25. Jan	FR	1723	24. Jan	DO	17
178	69319112	B	2	Weissenburg i.Bay.	11636	5,1	16,4	10697	15,0	939	32,4	15110	25. Jan	FR	1311	25. Jan	FR	16
179	66329054	B	2	Schwabach	18504	-0,6	14,2	16788	12,9	1716	26,8	23037	25. Jan	FR	2012	21. Jan	MO	8
180	62269101	B	8	Kitzingen	14992	7,6	5,4					18410	11. Jan	FR				
181	63289200	B	8	Markt Bibart	4545	3,0	14,2	4226	13,3	319	25,3	5558	25. Jan	FR	479	30. Jan	MI	17
182	66349100	B	8	Burgthann-Oberferrieden	8600	1,9	7,4	7965	7,3	634	9,6	10381	25. Jan	FR	902	28. Jan	MO	17
183	69399165	B	8	Barbing	5580	-0,1	10,6	5134	10,1	446	16,1	6730	21. Jan	MO	641	2. Jan	MI	14
184	70409105	B	8	Rain	5211	0,1	19,4	4716	18,3	495	30,2	6399	18. Jan	FR	694	28. Jan	MO	8
185	79359830	B	11	Pullach	14669	2,4	4,2	13837	4,2	832	3,7	17972	29. Jan	DI	1715	15. Jan	DI	9
186	77359850	B	11	Garching-Dirnismaning	10759	6,7	6,1	10095	6,0	664	7,7	15298	31. Jan	DO	1393	31. Jan	DO	18
187	74389310	B	11	Eching-Viecht	13527	4,4	2,9					16633	25. Jan	FR				
188	71439401	B	11	Deggendorf	10226	4,2	5,1	9528	4,9	698	7,3	12502	2. Jan	MI	1189	2. Jan	MI	11
189	68459109	B	11	Bayerisch Eisenstein	3409	7,3	3,7	3225	3,8	234	4,8	5416	2. Jan	MI	577	2. Jan	MI	16
190	82289175	B	12	Kempton	13746	5,4	9,0	12751	8,7	994	12,8	16958	25. Jan	FR	1589	28. Jan	MO	8
191	79309380	B	12	Buchloe	14126	6,7	7,7	13000	7,2	1126	13,0	17436	25. Jan	FR	1417	28. Jan	MO	8
192	77449863	B	12	Simbach a. Inn (w)	6626	0,8	20,3	5977	18,9	649	33,6	7814	25. Jan	FR	696	18. Jan	FR	14
193	77449861	B	12	Simbach a. Inn (s)	5213	4,6	19,6	4695	18,3	518	31,3	6434	18. Jan	FR	548	18. Jan	FR	15
194	77449862	B	12	Simbach a. Inn (n)	7049	3,8	13,4	6467	12,8	582	20,0	8678	25. Jan	FR	736	11. Jan	FR	14
195	71489110	B	12	Philippseut	4033	6,8	11,8	3585	11,0	448	18,2	5319	2. Jan	MI	599	13. Jan	SO	15
196	77359820	B	13	Oberschleißheim-Neuherberg	32188	4,9	7,7	30041	7,6	2147	9,0	43934	30. Jan	MI	3922	31. Jan	DO	18
197	71339102	B	13	Eichstätt	10894	1,2	4,7	10108	4,6	786	6,1	13732	25. Jan	FR	1250	16. Jan	MI	8
198	65289202	B	13	Oberdachstetten	4972	0,8	7,0	4589	6,4	383	14,5	6095	25. Jan	FR	548	25. Jan	FR	14
199	62259120	B	13	Eibelsstadt	10236	1,0	8,2	9385	7,1	851	20,1	12544	17. Jan	DO	1157	21. Jan	MO	8
200	64349151	B	14	Hersbruck	11318	0,9	3,6	10490	3,6	828	3,8	13508	25. Jan	FR	1267	23. Jan	MI	17
201	64379102	B	14	Schnaittenbach	6727	-0,2	9,7	6163	9,2	564	14,5	8251	18. Jan	FR	716	24. Jan	DO	17
202	78399202	B	15	Soyen	7887	2,6	13,3	7345	12,7	543	21,2	9002	25. Jan	FR	935	5. Jan	SA	12
203	73399160	B	15	Ergoldsbach	8926	1,6	11,4	8055	10,8	871	17,3	11128	25. Jan	FR	917	14. Jan	MO	8
204	68389101	B	15	Maxhütte-Haidhof	7466	3,7	4,7	6845	4,3	622	9,0	9051	25. Jan	FR	827	22. Jan	DI	18

Nr.	Zstnr	Straße		Name	Gesamt (0-24)			Tag (6-22 Uhr)		Nacht (22-6 Uhr)		Tagesspitzenwerte			Stundenspitzenwerte			
					Kfz	08/07	Lkw-%	Kfz_Tag	Pt	Kfz_Nacht	Pn	Tag-max	Datum	Tag	Std-max	Datum	Tag	Std
205	57379103	B	15	Hof	21157	4,2	7,5	19557	6,9	1600	15,2	26270	11. Jan	FR	2265	28. Jan	MO	17
206	72369170	B	16	Neustadt a.d. Donau	9027	9,0	21,0	7957	20,6	1069	23,5	11448	25. Jan	FR	1000	21. Jan	MO	7
207	83309231	B	17	Halblech	5657	9,1	4,6	5401	4,5	256	6,2	8830	2. Jan	MI	988	2. Jan	MI	17
208	78319140	B	17	Untermeitingen-Lagerlechfeld	23309	7,0	8,9	21445	8,7	1864	11,0	27765	25. Jan	FR	2287	28. Jan	MO	8
209	85279114	B	19	Fischen	11812	-5,7	3,8					14608	2. Jan	MI				
210	83279137	B	19	Waltenhofen-Herzmanns	19932	12,4	4,6	18713	4,6	1220	6,0	26028	2. Jan	MI	2155	2. Jan	MI	10
211	61259104	B	19	Würzburg/Estenfeld	41881	3,4	6,1	38453	5,6	3428	11,2	54033	25. Jan	FR	4552	21. Jan	MO	8
212	60269200	B	19	Werneck-Eßleben	5477	1,6	6,5	5161	6,4	412	8,8	7739	25. Jan	FR	994	25. Jan	FR	16
213	55279103	B	19	Mellrichstadt-Eussenhausen	1808	-4,6	5,6	1700	5,3	207	9,7	2333	25. Jan	FR	204	25. Jan	FR	15
214	66439135	B	20	Furth i. Wald	8580	6,1	12,0	7776	10,7	804	23,7	10679	2. Jan	MI	1075	13. Jan	SO	15
215	67429162	B	20	Weiding	11010	4,2	11,8					12809	25. Jan	FR				
216	75429148	B	20	Eggenfelden (n)	7457	4,8	19,5	6886	18,4	570	33,0	9263	25. Jan	FR	777	25. Jan	FR	13
217	75429160	B	20	Eggenfelden (s)	13695	5,2	13,9	12723	13,1	972	24,3	18027	7. Jan	MO	1566	7. Jan	MO	17
218	80439112	B	20	Laufen	10468	6,3	6,7	9716	6,5	752	9,6	12389	11. Jan	FR	1158	21. Jan	MO	8
219	83429119	B	21	Schneizelreuth-Melleck	11375	11,5	7,4	10827	7,2	548	12,3	20225	5. Jan	SA	2072	26. Jan	SA	11
220	83439121	B	21	Schneizelreuth-Baumgarten	6997	5,6	11,1	6636	10,7	361	17,2	9908	26. Jan	SA	986	26. Jan	SA	11
221	61299100	B	22	Burgwindheim	2519	3,0	8,9	2349	8,8	170	9,9	3062	31. Jan	DO	291	18. Jan	FR	14
222	60359165	B	22	Weidenberg	8972	9,8	6,5	8264	6,1	707	10,9	11231	25. Jan	FR	1034	21. Jan	MO	8
223	62389100	B	22	Altenstadt a.d. Waldnaab	15700	2,2	2,7	14633	2,6	1067	4,3	19224	18. Jan	FR	1623	31. Jan	DO	8
224	63399104	B	22	Weiden i.d. Opf.	8823	2,7	5,7	8380	5,5	444	8,4	11183	25. Jan	FR	1067	31. Jan	DO	8
225	65409102	B	22	Winklarn	2406	4,7	12,3	2212	11,9	194	16,0	3091	25. Jan	FR	339	2. Jan	MI	12
226	84329161	B	23	GAP - Garmisch	8533	12,8	3,5	8094	3,3	507	7,0	12406	5. Jan	SA	1067	26. Jan	SA	17
227	84329352	B	23	Oberau (w)	8266	6,2	4,4	7864	4,2	402	7,9	10700	3. Jan	DO	1053	3. Jan	DO	17
228	70289156	B	25	Fremdingen	3335	4,6	28,6	2899	24,7	435	54,4	4294	18. Jan	FR	341	31. Jan	DO	17
229	59249101	B	27	Karsbach-Höllrich	4064	1,2	9,0	3763	8,4	302	16,6	5317	25. Jan	FR	458	24. Jan	DO	17
230	84249149	B	31	Lindau-Diepoldsbergtunnel	15516	9,8	13,5	14309	13,0	1206	18,9	19433	2. Jan	MI	1610	2. Jan	MI	17
231	57339210	B	85	Stockheim-Hasslach (n)	10613	6,4	8,0	9744	7,7	869	11,3	13583	25. Jan	FR	1156	10. Jan	DO	17
232	57339209	B	85	Stockheim-Hasslach (s)	12958	9,7	7,8					16232	25. Jan	FR				
233	65379591	B	85	Amberg (w)	9497	0,9	4,0	8701	4,0	796	4,3	11790	31. Jan	DO	1039	24. Jan	DO	17
234	67419141	B	85	Roding	10570	6,8	13,9	9605	13,2	965	21,8	12801	25. Jan	FR	1175	2. Jan	MI	11
235	57339206	B	89	Stockheim-Hasslach (w)	7834	7,1	8,5					9981	31. Jan	DO				
236	60319100	B	173	AK Bamberg (N)	28747	1,7	11,4	26263	10,6	2485	20,1	36048	25. Jan	FR	3270	21. Jan	MO	8
237	59319105	B	173	Ebensfeld	13036	-8,2	12,7	11884	11,9	1153	21,5	16347	25. Jan	FR	1322	25. Jan	FR	14
238	58339571	B	173	Marktzeuln-Zettlitz (w)	11630	-1,3	14,0	10386	13,2	982	20,7	14900	25. Jan	FR	1190	24. Jan	DO	17

Nr.	Zstnr	Straße		Name	Gesamt (0-24)			Tag (6-22 Uhr)		Nacht (22-6 Uhr)		Tagesspitzenwerte			Stundenspitzenwerte			
					Kfz	08/07	Lkw-%	Kfz_Tag	Pt	Kfz_Nacht	Pn	Tag-max	Datum	Tag	Std-max	Datum	Tag	Std
239	58339572	B	173	Marktzeuln-Zettlitz (o)	9962	-4,2	14,0					12488	25. Jan	FR				
240	57349256	B	173	Marktrodach	12164	1,7	12,0	11219	11,5	945	18,7	15055	18. Jan	FR	1283	24. Jan	DO	17
241	54269100	B	285	Fladungen	778	5,8	6,5	792	7,2	68	8,5	1142	25. Jan	FR	115	8. Jan	DI	8
242	60279101	B	286	Kolitzheim-Oberspiesheim	7506	5,2	7,7					9500	18. Jan	FR				
243	58339573	B	289	Marktzeuln-Zettlitz (s)	8764	0,1	13,1	7978	12,9	786	15,0	10803	25. Jan	FR	937	31. Jan	DO	17
244	65379592	B	299	Amberg (s)	9767	3,2	13,6	8899	12,7	868	22,4	12376	18. Jan	FR	1054	28. Jan	MO	8
245	74339101	B	300	Schrobenhausen	10435	4,1	14,4	9562	13,3	873	26,2	13141	31. Jan	DO	1114	28. Jan	MO	8
246	59369101	B	303	Bischofsgrün	4734	-0,1	23,9	4273	21,9	462	42,7	6009	3. Jan	DO	559	13. Jan	SO	17
247	59399153	B	303	Schirnding	5101	-1,0	26,8	4521	24,1	579	47,9	5969	2. Jan	MI	541	2. Jan	MI	14
248	77349810	B	304	Karlsfeld-Rothschwaige	26078	2,4	6,0	23656	5,8	2421	7,8	31588	31. Jan	DO	2616	22. Jan	DI	18
249	79369320	B	304	Zorneding	12949	-27,5	5,7					15533	25. Jan	FR				
250	79389301	B	304	Steinhöring														
251	80419135	B	304	Altenmarkt (s)	13915	2,6	9,4	12851	9,0	1063	13,6	16385	25. Jan	FR	1466	5. Jan	SA	12
252	80419137	B	304	Nußdorf-Aiging	10333	4,0	7,7	9595	7,3	738	13,2	12075	31. Jan	DO	1104	5. Jan	SA	12
253	81429142	B	304	Traunstein	7094	1,4	6,1	6666	5,8	428	11,3	8499	29. Jan	DI	816	29. Jan	DI	17
254	81439144	B	304	Freilassing	26438	3,9	5,0	24482	4,9	1956	5,8	31101	18. Jan	FR	2711	12. Jan	SA	12
255	82409147	B	305	Unterwössen-Oberwössen	3831	20,3	3,7	3713	3,7	143	6,0	6052	2. Jan	MI	710	2. Jan	MI	17
256	75429162	B	388	Eggenfelden (o)	13539	3,5	5,8	12640	5,6	899	8,8	16247	18. Jan	FR	1443	17. Jan	DO	17
257	62219204	B	469	Kleinheubach	13140	1,2	11,0	12041	10,4	1099	17,6	16358	25. Jan	FR	1314	28. Jan	MO	8
258	62219201	B	469	Miltenberg	9559	2,3	8,6	8826	8,1	733	13,6	12289	25. Jan	FR	1080	25. Jan	FR	17
259	62339101	B	470	Gößweinstein-Sachsenmühle	1709	-2,1	10,6	1598	11,0	118	13,9	2924	6. Jan	SO	581	6. Jan	SO	19
260	77349988	B	471	Bergkirchen-Geiselbullach	17013	9,4	8,4					20318	25. Jan	FR				
261	81319188	B	472	Peiting-Hohenbrand	8807	1,9	5,3	7879	5,2	931	5,6	10726	11. Jan	FR	914	24. Jan	DO	16
262	82329204	B	472	Polling (w)	4108	9,4	6,4	3886	6,7	317	6,3	4941	25. Jan	FR	419	24. Jan	DO	17
263	81329190	B	472	Polling (o)	6940	34,0	5,8	6684	5,9	435	8,5	8406	25. Jan	FR	797	24. Jan	DO	17
264	82369205	B	472	Waakirchen	6981	6,7	7,5	6550	7,4	431	9,7	8187	25. Jan	FR	739	14. Jan	MO	8
265	62309053	B	505	Höchstadt	6394	4,3	23,8	5609	21,0	785	43,8	8581	25. Jan	FR	871	14. Jan	MO	8
266	75469870	B	512	Neuhaus a. Inn (o)	6082	7,1	10,1	5669	9,3	412	21,4	8133	25. Jan	FR	736	2. Jan	MI	15
267	75469871	B	512	Neuhaus a. Inn (s)	4570	-10,1	11,6	4260	10,8	310	22,4	5796	25. Jan	FR	545	18. Jan	FR	15
268	71469420	B	533	Grafenau	7063	-10,2	5,0	6656	5,0	493	6,7	8688	25. Jan	FR	793	2. Jan	MI	11
269	68279562	St	1066	Feuchtwangen (w)	5414	3,9	12,8	4740	11,5	674	21,8	6859	18. Jan	FR	546	18. Jan	FR	15
270	84289419	St	2007	Wertach	2824	28,3	5,6					3458	2. Jan	MI				
271	76289450	St	2025	Jettingen-Scheppach	5639	10,4	11,8	5069	12,1	570	9,8	6990	31. Jan	DO	622	24. Jan	DO	17
272	74329432	St	2035	Pöttmes-Wagesenberg	3895	-0,5	7,2					4839	18. Jan	FR				

Nr.	Zstnr	Straße		Name	Gesamt (0-24)			Tag (6-22 Uhr)		Nacht (22-6 Uhr)		Tagesspitzenwerte			Stundenspitzenwerte			
					Kfz	08/07	Lkw-%	Kfz_Tag	Pt	Kfz_Nacht	Pn	Tag-max	Datum	Tag	Std-max	Datum	Tag	Std
273	77359420	St	2053	Ismaning-Süd	12041		4,0	11221	3,9	820	5,5	15404	31. Jan	DO	1404	30. Jan	MI	9
274	81329493	St	2057	Polling (n)	3032	9,6	8,2	2835	7,8	217	15,1	3608	24. Jan	DO	316	24. Jan	DO	8
275	79339416	St	2068	Seefeld-Oberalting	9149		4,0	8410	4,1	600	4,4	11630	11. Jan	FR	1022	20. Jan	SO	15
276	79359920	St	2072	Grünwald-Geiseltasteig	15189	2,3	2,3	14294	2,3	895	2,9	18714	29. Jan	DI	1741	29. Jan	DI	9
277	79359910	St	2078	München-Perlach	17216	-2,4	2,9	16132	2,8	1084	3,5	20929	18. Jan	FR	1831	14. Jan	MO	18
278	79369402	St	2079	Neubiberg	13277		3,1	12560	3,0	717	3,7	16262	25. Jan	FR	1482	24. Jan	DO	18
279	81419451	St	2096	Grabenstätt	4656	11,2	9,2	4393	9,0	263	12,5	5380	11. Jan	FR	665	5. Jan	SA	11
280	75469872	St	2110	Neuhaus a. Inn (n)	2490	-21,0	4,0	2416	4,3	119	10,9	3181	2. Jan	MI	331	2. Jan	MI	16
281	73409441	St	2111	Marklkofen-Frontenhausen	6143	0,4	8,8	5443	8,7	699	10,1	7909	18. Jan	FR	683	25. Jan	FR	14
282	69449400	St	2136	Bodenmais	3624	8,4	4,0	3415	4,1	217	4,6	5587	2. Jan	MI	557	2. Jan	MI	11
283	58339574	St	2191	Marktzeuln-Zettlitz (n)	4757	0,4	5,9	4314	5,8	443	6,2	5843	25. Jan	FR	538	31. Jan	DO	17
284	66329440	St	2225	Wendelstein (n)	11394		7,9	10621	7,6	773	11,3	14358	31. Jan	DO	1402	28. Jan	MO	8
285	70369558	St	2230	Essing	3563	1,0	7,1	3346	6,9	217	9,0	4402	31. Jan	DO	444	31. Jan	DO	17
286	66329464	St	2239	Wendelstein (o)	7825		4,0	7359	3,9	466	4,6	10172	25. Jan	FR	1005	28. Jan	MO	17
287	64329473	St	2240	Uttenreuth	11192		3,4	10483	3,3	709	4,3	14063	18. Jan	FR	1271	18. Jan	FR	9
288	63319512	St	2240	Heßdorf	11138		2,5					14033	18. Jan	FR				
289	65339490	St	2241	Schwaig b. Nürnberg	14431		5,2	13364	5,2	1067	5,6	17820	18. Jan	FR	1541	21. Jan	MO	17
290	64319492	St	2242	Fürth-Mannhof	7719		5,7	7256	5,6	463	7,7	9967	31. Jan	DO	1308	31. Jan	DO	18
291	63329126	St	2244	Bubenreuth	10832		3,4					13992	31. Jan	DO				
292	64319498	St	2244	Herzogenaurach	26852		8,2	24664	8,3	1870	6,3	33430	18. Jan	FR	3100	17. Jan	DO	8
293	65319503	St	2245	Zirndorf-Wintersdorf	12752		4,1	11564	4,3	902	4,9	15723	31. Jan	DO	1364	21. Jan	MO	8
294	63319515	St	2259	Hemhofen	9432		5,4	8798	5,0	634	9,8	11758	18. Jan	FR	1051	31. Jan	DO	17
295	77359402	St	2342	Oberschleißheim-Flugplatz	11539		3,8	10716	3,7	823	4,4	14606	23. Jan	MI	1370	23. Jan	MI	19
296	78349403	St	2343	Planegg-Martinsried	8588		5,4	8209	5,3	379	6,1	10774	25. Jan	FR	1028	15. Jan	DI	9
297	78349412	St	2345	Gröbenzell	16099		4,7	14815	4,3	1077	7,3	19441	18. Jan	FR	1681	12. Jan	SA	12
298	65329531	St	2401	Nürnberg-Altenfurt	8353		9,7	7721	9,8	632	8,1	10324	18. Jan	FR	882	28. Jan	MO	8
299	66329541	St	2406	Nürnberg-Worzeldorf	10067		4,7											
300	67329110	St	2409	Rednitzhembach	7909		4,3	7438	4,2	471	5,6	9777	25. Jan	FR	915	25. Jan	FR	16
301	76379413	St	2580	Flughafentangente(o)	2848		4,1	2674	4,2	272	5,7	3414	25. Jan	FR	303	28. Jan	MO	8
302	76369407	St	2584	Hallbergmoos (A92)	39486	3,7	6,0	34955	5,6	4532	8,7	49604	25. Jan	FR	3607	24. Jan	DO	18
303	76369405	St	2584	Hallbergmoos	46862	2,0	5,8	41298	5,5	5564	7,8	57648	25. Jan	FR	4137	31. Jan	DO	19
304	76369406	St	2584	Hallbergmoos (FS44)	7370	-3,9	4,8	6341	5,0	1030	3,8	8855	18. Jan	FR	728	25. Jan	FR	14
305	76369404	St	2584	Oberding-Schwaig	18784	4,3	10,3	15972	10,2	2812	10,6	22153	28. Jan	MO	1797	28. Jan	MO	8
306	79359705	K	M2	Unterhaching	12157	-0,2	2,8	11283	2,8	874	3,0	14613	11. Jan	FR	1211	28. Jan	MO	18

Nr.	Zstnr	Straße		Name	Gesamt (0-24)			Tag (6-22 Uhr)		Nacht (22-6 Uhr)		Tagesspitzenwerte			Stundenspitzenwerte			
					Kfz	08/07	Lkw-%	Kfz_Tag	Pt	Kfz_Nacht	Pn	Tag-max	Datum	Tag	Std-max	Datum	Tag	Std
307	78369710	K	M3	Aschheim/Hintermühle	10662	11,0	6,2	10922	6,4	518	5,6	14762	30. Jan	MI	1722	21. Jan	MO	9
308	79359702	K	M11	Grünwald	11953	1,8	4,8	11451	4,8	502	4,6	15081	29. Jan	DI	1599	28. Jan	MO	9
309	84239115	K	LI16	Nonnenhorn	8378	4,6	2,2	8013	2,3	568	2,5	9767	11. Jan	FR	847	11. Jan	FR	17
310	78369708	K	M18	Feldkirchen	7568	-3,8	6,1	7282	6,2	412	5,3	9586	28. Jan	MO	932	28. Jan	MO	19
311	78349700	K	M21	Planegg	13234	3,2	7,9	12542	7,7	692	12,6	16365	29. Jan	DI	1549	28. Jan	MO	18
312	79359704	K	M22	Ottobrunn	15524	1,0	2,6	14529	2,6	995	3,3	18942	11. Jan	FR	1608	9. Jan	MI	18
313	56319108	K	CO27	Lautertal-Rottenbach	475	1,1	9,3	484	10,8	33	10,5	600	25. Jan	FR	66	13. Jan	SO	16

Nr.	Zstnr	Straße		Name	Gesamt (0-24)			Tag (6-22 Uhr)		Nacht (22-6 Uhr)		Tagesspitzenwerte			Stundenspitzenwerte			
					Kfz	'07/06	Lkw-%	Kfz_Tag	Pt	Kfz_Nacht	Pn	Tag-max	Datum	Tag	Std-max	Datum	Tag	Std
1	60209051	A	3	AD Seligenstadt (O)	88676	0,4	19,2	77490	16,4	11186	38,6	106077	29. Feb	FR	7599	29. Feb	FR	16
2	59219010	A	3	Hösbach (O)	66390	4,0	22,4	57256	18,8	9134	44,6	80336	29. Feb	FR	6002	22. Feb	FR	17
3	61229001	A	3	Rohrbrunn (O)	52231	2,0	23,3	44778	19,4	7452	46,5	62662	29. Feb	FR	4584	29. Feb	FR	15
4	62249051	A	3	AD Würzburg-West (W)	60266	-0,2	24,3	51738	20,4	8529	48,1	73452	23. Feb	SA	5471	2. Feb	SA	14
5	62259011	A	3	AD Würzburg-West (O)	75402	-2,7	24,5					86229	22. Feb	FR				
6	62269051	A	3	AK Biebelried (W)	70835	1,0	25,1	60918	20,9	9918	50,4	89902	22. Feb	FR	6367	22. Feb	FR	16
7	62269054	A	3	AK Biebelried (O)	58932	0,5	25,0	50135	21,0	8797	47,9	77581	23. Feb	SA	5409	22. Feb	FR	15
8	62279001	A	3	Kitzingen/Schwarzach (O)	58213	0,9	25,1	49472	21,1	8742	48,0	77154	23. Feb	SA	5391	23. Feb	SA	13
9	62289041	A	3	Geiselwind (W)	57988	1,2	25,5	49270	21,4	8718	48,5	77603	23. Feb	SA	5477	23. Feb	SA	13
10	62309051	A	3	Pommersfelden (W)	60636	1,9	24,1	51884	20,4	8752	46,2	80118	23. Feb	SA	5795	23. Feb	SA	13
11	62309052	A	3	Pommersfelden (O)	59986	2,0	23,2	51472	19,6	8514	44,5	79542	23. Feb	SA	5759	23. Feb	SA	13
12	64319051	A	3	AK Fürth/Erlangen (W)	77642	7,8	18,6	67116	16,3	9255	40,6	99737	22. Feb	FR	6871	15. Feb	FR	17
13	64329050	A	3	AK Fürth/Erlangen (O)	86184	8,4	18,9	76171	16,2	10013	39,1	108841	22. Feb	FR	7892	22. Feb	FR	16
14	65339051	A	3	AK Nürnberg (W)	96863	1,1	17,7	86478	15,4	10385	36,6	121440	22. Feb	FR	9536	22. Feb	FR	16
15	65339052	A	3	AK Nürnberg (O)	39028	5,2	23,8	34478	20,9	4550	45,8	49395	29. Feb	FR	4124	15. Feb	FR	17
16	66339051	A	3	AK Altdorf (S)	44960	3,1	23,6	39539	20,8	5421	44,6	52543	22. Feb	FR	4368	18. Feb	MO	8
17	66349051	A	3	Neumarkt/Opf. (S)	32328	3,0	31,1	27867	27,5	4461	53,5	37447	29. Feb	FR	2934	9. Feb	SA	15
18	69379081	A	3	Nittendorf (W)	35140	3,8	26,4	30642	23,5	4498	46,1	40764	29. Feb	FR	3190	15. Feb	FR	16
19	70389074	A	3	AK Regensburg (W)	49753	2,8	20,3	43914	17,8	5839	39,1	57722	29. Feb	FR	4624	18. Feb	MO	8
20	70389080	A	3	AK Regensburg (O)	66501	1,4	21,3	58897	18,9	7604	40,0	78091	29. Feb	FR	5978	14. Feb	DO	17
21	70389001	A	3	Regensburg-Ost (W)	65688	1,0	20,8	58242	18,5	7446	39,2	76763	29. Feb	FR	5963	15. Feb	FR	15
22	70389076	A	3	Regensburg-Ost (O)	58117	1,3	20,0	51920	18,0	6200	39,0	67668	29. Feb	FR	5480	9. Feb	SA	14
23	70399077	A	3	Rosenhof (W)	49110	1,1	23,5	43399	21,0	5711	43,0	56921	29. Feb	FR	4897	9. Feb	SA	14
24	71439093	A	3	AK Deggendorf (W)	33732	2,0	29,6	29421	27,0	4312	47,5	38588	29. Feb	FR	4047	9. Feb	SA	13
25	75469086	A	3	Pocking (O)	21693	6,1	40,1	17957	38,5	3833	51,1	25224	28. Feb	DO	2035	9. Feb	SA	13
26	67279001	A	6	AK Feuchtwangen/Crailsheim (W)	46450	2,6	32,6	40182	28,7	6268	57,5	57869	29. Feb	FR	4588	29. Feb	FR	17
27	67279002	A	6	AK Feuchtwangen/Crailsheim (O)	47154	2,8	31,6	40655	27,7	6498	56,2	62329	22. Feb	FR	4900	22. Feb	FR	15
28	67299051	A	6	Herrieden (O)	50397	3,8	29,9	43532	26,2	6864	53,3	62358	22. Feb	FR	4758	22. Feb	FR	15
29	66329051	A	6	Roth (W)	65417	1,8	24,6	57254	21,4	8162	46,7	79568	22. Feb	FR	5718	22. Feb	FR	15
30	66329052	A	6	AK Nürnberg-Süd (W)	74893	1,5	23,2	65893	21,0	9271	44,9	89968	22. Feb	FR	6449	28. Feb	DO	17
31	66339052	A	6	AK Nürnberg-Ost (W)	68959	2,4	26,0	60960	23,7	8504	48,4	82950	8. Feb	FR	6207	25. Feb	MO	8
32	66339053	A	6	AK Nürnberg-Ost (O)	38227	5,2	25,5	34047	22,9	4179	46,4	47630	29. Feb	FR	3927	15. Feb	FR	17
33	65339054	A	6	AK Altdorf (O)	26750	2,2	28,3	23559	25,4	3192	49,9	31456	28. Feb	DO	2515	25. Feb	MO	8
34	65359001	A	6	Alfeld (O)	22373	1,5	33,0	19487	29,8	2885	54,9	26227	28. Feb	DO	1921	15. Feb	FR	16

Nr.	Zstnr	Straße		Name	Gesamt (0-24)			Tag (6-22 Uhr)		Nacht (22-6 Uhr)		Tagesspitzenwerte			Stundenspitzenwerte			
					Kfz	'07/06	Lkw-%	Kfz_Tag	Pt	Kfz_Nacht	Pn	Tag-max	Datum	Tag	Std-max	Datum	Tag	Std
35	64399020	A	6	AK Oberpfälzer Wald (O)	14313	10,4	39,0	11806	35,6	2507	55,0	17316	23. Feb	SA	1308	23. Feb	SA	12
36	63419008	A	6	Waidhaus (O)	11883	11,8	48,0	9512	44,8	2370	61,2	15031	23. Feb	SA	1037	16. Feb	SA	12
37	59269052	A	7	Schweinfurt/Niederwerrn (N)	39645	4,7	23,9	34729	19,7	5870	52,7	52710	29. Feb	FR	4372	29. Feb	FR	16
38	60269020	A	7	Gramschatzer Wald (S)	57833	1,5	18,6	50835	15,3	6997	42,5	74470	29. Feb	FR	6061	22. Feb	FR	15
39	62269053	A	7	AK Biebelried (N)	39096	2,1	24,2	33799	20,0	5297	50,9	50463	29. Feb	FR	4260	22. Feb	FR	15
40	62269052	A	7	AK Biebelried (S)	24369	2,6	18,5	21616	15,1	2753	45,2	31994	29. Feb	FR	2869	29. Feb	FR	16
41	64279001	A	7	Uffenheim/Langensteinach (N)	23976	2,4	20,0	21304	16,6	2672	47,0	31823	29. Feb	FR	2903	23. Feb	SA	11
42	67279081	A	7	AK Feuchtwangen/Crailsheim (N)	25060	2,5	19,3	22487	16,6	2573	43,1	33289	29. Feb	FR	3131	23. Feb	SA	11
43	67279004	A	7	AK Feuchtwangen/Crailsheim (S)	39730	1,9	20,4	35502	17,6	4228	44,5	52981	29. Feb	FR	4681	29. Feb	FR	15
44	76269230	A	7	AD Hittistetten (S)	63227	7,3	10,5	58343	9,5	4884	22,1	88349	9. Feb	SA	7119	16. Feb	SA	11
45	80269231	A	7	AK Memmingen (S)	34809	12,2	9,2	32576	8,6	2233	19,1	54059	9. Feb	SA	4977	16. Feb	SA	11
46	83289097	A	7	AD Allgäu (S)	23304	14,0	5,2	21978	4,8	1326	12,1	42392	9. Feb	SA	4092	9. Feb	SA	11
47	83289996	A	7	Oy-Mittelberg (W)	23207	14,2	5,4	23083	4,2	1365	11,4	42007	9. Feb	SA	3871	9. Feb	SA	11
48	83289998	A	7	Oy-Mittelberg (S)	7172	19,2	4,7	6778	4,7	449	10,2	12451	2. Feb	SA	1168	23. Feb	SA	11
49	83289999	A	7	Oy-Mittelberg	10263	8,2	5,6	9877	4,4	667	12,7	19367	9. Feb	SA	1810	9. Feb	SA	12
50	83289995	A	7	Oy-Mittelberg (N)	6692	18,7	6,0	6085	6,1	279	13,3	13109	9. Feb	SA	1328	17. Feb	SO	17
51	83289997	A	7	Oy-Mittelberg (O)	11159	8,5	5,6	10766	4,4	712	12,3	20505	9. Feb	SA	1907	9. Feb	SA	12
52	83289001	A	7	Nesselwang (W)	11205	8,3	5,4	10528	4,9	676	13,0	20643	9. Feb	SA	1908	9. Feb	SA	12
53	84299001	A	7	Tunnel Füssen	12411	10,3	6,8	11631	6,1	780	16,8	25147	9. Feb	SA	2041	9. Feb	SA	11
54	75279130	A	8w	Leipheim (W)	52081	-0,3	18,6	46956	16,5	5124	37,5	63061	29. Feb	FR	5032	29. Feb	FR	17
55	75279012	A	8w	Leipheim (O)	54348	1,9	18,3					65572	29. Feb	FR				
56	75289012	A	8w	Burgau (W)	50049	0,8	18,0	45034	15,8	5016	37,4	60524	29. Feb	FR	4902	29. Feb	FR	17
57	75289010	A	8w	Zusmarshausen (W)	50155	0,3	18,1	45111	15,8	5044	38,2	60446	29. Feb	FR	5150	15. Feb	FR	16
58	75309010	A	8w	Zusmarshausen (O)	51393	0,5	16,6	46318	14,6	5074	34,5	61679	22. Feb	FR	5290	15. Feb	FR	16
59	75319133	A	8w	Neusäß (W)	55075	0,2	15,6	49745	13,7	5330	33,1	66611	29. Feb	FR	5461	15. Feb	FR	16
60	75319131	A	8w	Augsburg-West (W)	58991	-0,3	15,1	53298	13,3	5693	31,6	71254	29. Feb	FR	5679	15. Feb	FR	16
61	75319010	A	8w	Augsburg-West (O)	74407	-0,2	15,3	67225	13,8	7182	29,5	89855	29. Feb	FR	6879	29. Feb	FR	17
62	75319009	A	8w	Augsburg-Ost (O)	64435	-1,3	15,8					76364	29. Feb	FR				
63	75319008	A	8w	Derching (O)	65478	0,9	15,4					77656	29. Feb	FR				
64	76329132	A	8w	Adelzhausen (W)	61517	-0,7	15,1	55450	13,6	6067	29,4	71900	22. Feb	FR	5517	21. Feb	DO	18
65	76329133	A	8w	Adelzhausen (O)	61700	0,2	14,9					73349	29. Feb	FR				
66	76339001	A	8w	Odelzhausen (O)	67044	-0,9	13,9	60348	12,4	6493	27,0	78396	22. Feb	FR	6057	21. Feb	DO	18
67	77339003	A	8w	Sulzemoos (O)	70307	-0,2	13,4					82209	29. Feb	FR				
68	77349003	A	8w	Dachau/Fürstenfeldbruck (W)	71451	-0,3	14,3	64610	12,9	6841	27,6	82998	22. Feb	FR	6424	21. Feb	DO	18

Nr.	Zstnr	Straße		Name	Gesamt (0-24)			Tag (6-22 Uhr)		Nacht (22-6 Uhr)		Tagesspitzenwerte			Stundenspitzenwerte			
					Kfz	'07/06	Lkw-%	Kfz_Tag	Pt	Kfz_Nacht	Pn	Tag-max	Datum	Tag	Std-max	Datum	Tag	Std
69	77349002	A	8w	Dachau/Fürstenfeldbruck (O)	85459	0,9	12,3	77638	11,2	7821	23,0	100515	29. Feb	FR	7995	21. Feb	DO	18
70	78349141	A	8w	AK München-West (W)	37292	1,7	5,5	34344	5,2	2948	8,8	42680	22. Feb	FR	3699	11. Feb	MO	8
71	78349140	A	8w	AK München-West (O)	31982	-1,1	5,1					36779	28. Feb	DO				
72	79359082	A	8o	München-Perlach (S)	48904	4,2	2,2	45478	2,1	3425	3,2	56215	22. Feb	FR	5287	25. Feb	MO	9
73	80369171	A	8o	Holzkirchen (W)	108826	4,0	11,4	100223	10,0	9558	23,1	143826	9. Feb	SA	10456	10. Feb	SO	12
74	81389180	A	8o	AD Inntal (W)	83786	2,6	15,1	76364	13,7	7421	29,6	116034	9. Feb	SA	9087	2. Feb	SA	10
75	81389023	A	8o	Rosenheim (O)	58891	2,1	12,8	53754	11,3	5138	28,5	71055	22. Feb	FR	5733	2. Feb	SA	11
76	81409026	A	8o	Frasdorf (O)	52579	1,8	13,6	47854	11,9	4725	30,8	69069	9. Feb	SA	5603	16. Feb	SA	11
77	81409028	A	8o	Felden (O)	49360	1,9	14,4	44833	12,6	4527	31,7	66418	9. Feb	SA	5444	2. Feb	SA	11
78	81429034	A	8o	Neukirchen (O)	37199	4,6	16,8	33028	14,8	4171	32,6	48949	23. Feb	SA	3916	23. Feb	SA	11
79	82439036	A	8o	Bad Reichenhall (O)	42027	7,8	17,8	37762	15,7	4264	36,0	59842	23. Feb	SA	5275	23. Feb	SA	11
80	56369003	A	9	AD Bayerisches Vogtland (N)	37792	0,5	20,9	32699	18,4	5093	37,2	48045	9. Feb	SA	4327	1. Feb	FR	15
81	56369004	A	9	AD Bayerisches Vogtland (S)	51515	2,6	20,9	44118	18,2	7398	36,8	65249	8. Feb	FR	5716	29. Feb	FR	17
82	59359051	A	9	AD Bayreuth/Kulmbach (N)	65853	2,6	20,0	57351	17,4	8502	37,8	81383	15. Feb	FR	7285	1. Feb	FR	15
83	59359052	A	9	AD Bayreuth/Kulmbach (S)	60802	3,7	18,5	53159	16,1	7643	35,3	74609	15. Feb	FR	6520	1. Feb	FR	15
84	62359001	A	9	Pegnitz (N)	49382	3,2	20,7	42837	17,8	6545	39,4	61124	8. Feb	FR	5657	1. Feb	FR	15
85	65339053	A	9	AK Nürnberg (N)	73402	2,7	16,9	65070	14,8	8332	33,6	88395	8. Feb	FR	7302	1. Feb	FR	15
86	65339055	A	9	AK Nürnberg-Ost (N)	99443	0,2	17,8	87855	15,3	11588	36,6	124088	22. Feb	FR	9496	22. Feb	FR	15
87	66339054	A	9	AK Nürnberg-Ost (S)	63736	2,7	15,1	59623	12,5	7856	29,6	88651	9. Feb	SA	7229	16. Feb	SA	11
88	69349061	A	9	Greding (N)	71072	3,5	19,2	63264	16,8	7808	38,3	98991	9. Feb	SA	7786	23. Feb	SA	11
89	72349090	A	9	Lenting (S)	81277	2,8	14,9	72992	13,0	8284	31,2	107149	9. Feb	SA	8519	23. Feb	SA	11
90	72349052	A	9	Ingolstadt-Nord (S)	94246	2,8	13,5	85057	11,9	9189	29,0	116774	9. Feb	SA	9206	22. Feb	FR	17
91	72349054	A	9	Manching (N)	89764	2,5	13,8	80822	12,1	8942	29,2	113561	9. Feb	SA	8818	23. Feb	SA	11
92	73359056	A	9	AD Holledau (N)	77156	1,1	15,4	69357	13,5	7799	32,0	102380	9. Feb	SA	7993	23. Feb	SA	10
93	74359110	A	9	AD Holledau (S)	97710	2,9	11,8	88294	10,5	9416	23,9	127737	9. Feb	SA	9693	22. Feb	FR	17
94	75359058	A	9	Allershausen (N)	103659	3,1	11,5	93715	10,3	9944	22,8	128238	9. Feb	SA	9964	23. Feb	SA	11
95	75359059	A	9	AK Neufahrn (N)	105329	2,2	11,3	95411	10,2	9918	22,4	125943	9. Feb	SA	10146	21. Feb	DO	18
96	76359060	A	9	AK Neufahrn (S)	122975	1,4	10,4	110873	9,4	12102	19,9	143034	22. Feb	FR	10777	21. Feb	DO	18
97	77359061	A	9	Garching-Nord (N)	135049	2,2	10,6	121947	9,6	13102	19,9	156810	22. Feb	FR	11971	21. Feb	DO	18
98	77359062	A	9	Garching-Nord (S)	138035	1,6	10,5	124750	9,5	13286	19,7	159557	22. Feb	FR	12051	21. Feb	DO	18
99	77359115	A	9	AK München-Nord (N)	145504	0,8	10,2	131507	9,3	13997	18,8	168372	15. Feb	FR	12045	8. Feb	FR	18
100	77359066	A	9	AK München-Nord (S)	91977	-11,3	6,3					108496	21. Feb	DO				
101	78359064	A	9	München-Schwabing (N)	79049	-0,3	7,1					92954	22. Feb	FR				
102	59209050	A	45	Aizenau (S)	32372	-5,8	20,5					40818	22. Feb	FR				



Nr.	Zstnr	Straße		Name	Gesamt (0-24)			Tag (6-22 Uhr)		Nacht (22-6 Uhr)		Tagesspitzenwerte			Stundenspitzenwerte			
					Kfz	'07/06	Lkw-%	Kfz_Tag	Pt	Kfz_Nacht	Pn	Tag-max	Datum	Tag	Std-max	Datum	Tag	Std
103	59269203	A	70	AD Schweinfurt/Werneck (O)	42592	3,4	17,7	37961	15,0	4573	38,6	55693	29. Feb	FR	4602	22. Feb	FR	15
104	60299003	A	70	Knetzgau (W)	23941	2,9	20,0	21306	17,2	2635	43,0	31730	29. Feb	FR	2787	29. Feb	FR	15
105	60319104	A	70	AK Bamberg (W)	39195	1,5	15,1	35589	13,3	3606	33,4	50436	29. Feb	FR	4266	29. Feb	FR	15
106	60319012	A	70	AK Bamberg (O)	21556	3,1	16,8	19537	14,9	2018	35,8	28245	29. Feb	FR	2378	29. Feb	FR	14
107	59359053	A	70	AD Bayreuth/Kulmbach (W)	20496	4,5	18,4	18520	16,4	1975	37,3	26350	29. Feb	FR	2285	25. Feb	MO	8
108	55289166	A	71	Mellrichstadt (N)	11957		15,8	10594	13,9	1363	30,3	17159	29. Feb	FR	1588	1. Feb	FR	17
109	58289167	A	71	Bad-Kissingen (S)	21045		10,7	18966	9,6	2079	21,0	27610	29. Feb	FR	2576	22. Feb	FR	15
110	56369005	A	72	AD Bayerisches Vogtland (O)	27395	1,1	22,3					34603	29. Feb	FR				
111	56379002	A	72	AD Hochfranken (W)	32284	3,5	22,6					41031	29. Feb	FR				
112	56379003	A	72	AD Hochfranken (O)	35736	2,2	18,5	31057	16,4	4678	32,7	44926	8. Feb	FR	4157	15. Feb	FR	16
113	66339101	A	73	AD Nürnberg/Feucht (W)	24070	3,0	14,0	21794	12,1	2276	31,5	29215	22. Feb	FR	2387	11. Feb	MO	9
114	66339003	A	73	Röthenbach b.St.W. (O)	38343	0,6	10,9					45539	29. Feb	FR				
115	66329004	A	73	Nürnberg-Hafen-Ost (S)	85987	2,9	9,4	78285	8,8	7701	16,3	101452	22. Feb	FR	8246	19. Feb	DI	8
116	65329111	A	73	Nürnberg/Fürth (N)	69004	1,0	7,4	62198	6,5	6495	15,5	82654	29. Feb	FR	6523	27. Feb	MI	8
117	64319053	A	73	AK Fürth/Erlangen (S)	62334	2,6	7,7	57013	6,7	5321	18,2	75548	29. Feb	FR	6577	25. Feb	MO	8
118	64319052	A	73	AK Fürth/Erlangen (N)	72935	2,1	8,6	66949	7,7	5986	19,0	88478	29. Feb	FR	7658	25. Feb	MO	8
119	56319165	A	73	Eisfeld (S)	8451		14,6	7718	13,9	733	25,7	10718	29. Feb	FR	937	29. Feb	FR	16
120	60319002	A	73	Bamberg-Ost (N)	47120	2,7	14,3	42748	12,5	4373	31,3	59644	29. Feb	FR	4985	1. Feb	FR	16
121	62249053	A	81	AD Würzburg-West (S)	24620	0,3	21,2	21912	18,2	2709	45,6	30333	15. Feb	FR	2434	11. Feb	MO	9
122	77359005	A	92	AD München-Feldmoching (N)	55459	10,3	9,9	49258	9,0	6201	17,5	67560	29. Feb	FR	6292	13. Feb	MI	8
123	77359006	A	92	Oberschleißheim (O)	56818	8,8	10,9	50331	9,7	6487	20,0	68650	29. Feb	FR	6341	13. Feb	MI	8
124	76359004	A	92	AK Neufahrn (W)	63045	10,5	11,0	55844	9,8	7201	20,2	75850	21. Feb	DO	6633	21. Feb	DO	17
125	76359007	A	92	AK Neufahrn (O)	89007	2,4	7,6	79935	7,0	9073	13,1	106022	28. Feb	DO	8317	28. Feb	DO	18
126	74389014	A	92	Altdorf (O)	36523	2,8	12,9	33265	11,9	3258	23,5	43464	29. Feb	FR	3604	21. Feb	DO	18
127	73419019	A	92	Landau a.d. Isar (W)	25887	3,0	13,6	23223	12,4	2664	23,9	31002	15. Feb	FR	2581	21. Feb	DO	17
128	81389190	A	93	AD Inntal (S)	54438	5,9	16,2	49872	14,8	4565	31,0	84930	16. Feb	SA	6517	16. Feb	SA	15
129	83399191	A	93	Kiefersfelden (S)	49149	9,1	17,7	45005	16,3	4144	32,3	83402	9. Feb	SA	6380	2. Feb	SA	10
130	56379004	A	93	AD Hochfranken (S)	20227	0,7	19,5	18053	17,7	2174	34,2	31986	9. Feb	SA	2841	9. Feb	SA	12
131	58389011	A	93	Selb-West (S)	22854	-0,1	19,4	20565	17,5	2290	37,0	32771	9. Feb	SA	3190	9. Feb	SA	12
132	64389001	A	93	Wernberg-Köblitz (S)	30793	1,3	17,9	27806	16,3	2987	33,0	41211	9. Feb	SA	3873	9. Feb	SA	12
133	64399010	A	93	AK Oberpfälzer Wald (S)	41091	2,9	23,5	36120	20,9	4971	42,4	51934	9. Feb	SA	4534	9. Feb	SA	12
134	66389002	A	93	Schwandorf-Mitte (N)	39950	1,8	15,9	36357	13,8	3899	29,5	51230	9. Feb	SA	4655	9. Feb	SA	12
135	69389047	A	93	Regensburg-Pfaffenstein (N)	64003	2,3	9,9	58187	9,0	5816	19,8	76292	29. Feb	FR	6199	15. Feb	FR	14
136	69389044	A	93	Regensburg-Königswiesen (S)	59167	2,1	11,0	54101	9,8	5067	23,2	69816	29. Feb	FR	5886	25. Feb	MO	8

Nr.	Zstnr	Straße		Name	Gesamt (0-24)			Tag (6-22 Uhr)		Nacht (22-6 Uhr)		Tagesspitzenwerte			Stundenspitzenwerte			
					Kfz	'07/06	Lkw-%	Kfz_Tag	Pt	Kfz_Nacht	Pn	Tag-max	Datum	Tag	Std-max	Datum	Tag	Std
137	70389042	A	93	AK Regensburg (N)	63829	2,8	10,0	58299	8,9	5530	20,8	75398	29. Feb	FR	6639	25. Feb	MO	8
138	72379036	A	93	Siegenburg (S)	25094	4,3	10,9	22883	9,8	2211	22,3	30490	16. Feb	SA	2601	15. Feb	FR	15
139	78369100	A	94	München-Riem (W)	59060	4,5	4,6	54602	4,6	4458	5,8	71771	29. Feb	FR	6345	27. Feb	MI	9
140	78369111	A	94	München-Riem (O)	58904	3,4	4,8					71542	29. Feb	FR				
141	78369112	A	94	Feldkirchen-Ost (W)	55442	5,8	5,4	51845	5,2	3596	7,0	71495	29. Feb	FR	6282	18. Feb	MO	18
142	78369840	A	94	AK München-Ost (O)	52410	3,5	8,6	48645	8,0	3765	17,4	63213	29. Feb	FR	5621	12. Feb	DI	8
143	79349043	A	95	München-Kreuzhof (W)	68613	1,1	3,1	63610	2,9	5002	5,2	74366	9. Feb	SA	6234	11. Feb	MO	8
144	79349151	A	95	AD Starnberg (N)	62349	2,2	3,4	58192	3,2	4157	6,6	72276	9. Feb	SA	6139	24. Feb	SO	18
145	81349161	A	95	Seeshaupt (N)	31105	4,8	3,5	29407	3,3	1698	7,4	46196	9. Feb	SA	4138	9. Feb	SA	12
146	83339051	A	95	Murnau/Kochel (S)	14607	5,3	3,8	13860	3,5	747	9,4	25718	9. Feb	SA	2348	9. Feb	SA	11
147	84249050	A	96	Lindau (S)	25902	7,9	15,3	24055	14,6	1847	24,1	36495	9. Feb	SA	2691	16. Feb	SA	8
148	79289050	A	96	Stetten (W)	28348	9,3	15,5	26044	14,3	2305	28,2	35044	29. Feb	FR	2775	29. Feb	FR	16
149	79319137	A	96	Landsberg a. Lech-Nord (O)	49322	5,0	9,8	45502	9,1	3820	18,5	60323	29. Feb	FR	4680	15. Feb	FR	16
150	78349222	A	96	Gräfelfing (W)	87735	7,1	4,0	81428	3,8	6307	6,8	106274	29. Feb	FR	8831	21. Feb	DO	18
151	78349106	A	96	München-Laim (W)	93018	2,4	3,6	85480	3,4	7538	6,0	109806	29. Feb	FR	8594	28. Feb	DO	18
152	78349151	A	99	AS Germering-Nord (N)	60190	20,3	9,0	54346	8,1	5843	17,5	72622	22. Feb	FR	6535	21. Feb	DO	17
153	78349152	A	99	AK München-West (N)	51465	11,2	9,9	46167	9,0	5298	18,2	62509	21. Feb	DO	5991	21. Feb	DO	17
154	77349004	A	99	AD München-Eschenried (O)	52321	1,6	16,4	47171	14,9	5149	30,3	62208	29. Feb	FR	5169	21. Feb	DO	18
155	77349005	A	99	AD München-Allach (O)	104077	7,5	14,7	94982	13,5	9095	26,7	124699	29. Feb	FR	10784	21. Feb	DO	18
156	77359001	A	99	AD München-Feldmoching (W)	107662	7,3	18,3	98511	17,4	9151	28,6	128876	21. Feb	DO	11400	21. Feb	DO	18
157	77359100	A	99	AD München-Feldmoching (W) Rad	104219	11,6	13,1	95549	11,9	8670	26,1	125067	21. Feb	DO	11221	21. Feb	DO	18
158	77359210	A	99	AD München-Feldmoching (O)	70887	5,3	13,3	63263	12,0	7624	23,7	88676	21. Feb	DO	8686	21. Feb	DO	17
159	77359215	A	99	AK München-Nord (W)	72108	-2,2	12,3					87715	29. Feb	FR				
160	77359951	A	99	AK München-Nord (N) (Ab SZ)														
161	77359010	A	99	AK München-Nord (O)	121645	4,3	15,5	111224	14,1	10421	30,7	143807	29. Feb	FR	11070	21. Feb	DO	18
162	78369211	A	99	Aschheim/Ismaning (S)	126577	4,2	15,5	115889	14,1	10688	30,5	149532	29. Feb	FR	11575	21. Feb	DO	18
163	78369212	A	99	AK München-Ost (N)	120782	4,1	15,4	110580	14,0	10203	30,7	142414	22. Feb	FR	10907	21. Feb	DO	18
164	78369213	A	99	AK München-Ost (S)	114576		13,0	105329	11,9	9246	26,4	134165	16. Feb	SA	10314	18. Feb	MO	9
165	79369200	A	99	Haar (S)	97701	6,2	14,6	87562	13,0	10139	28,0	124758	9. Feb	SA	9149	9. Feb	SA	14
166	79349150	A	952	AD Starnberg (W)	29382	1,2	2,6	27376	2,5	2006	3,9	32611	28. Feb	DO	2927	11. Feb	MO	9
167	79359221	A	995	München-Giesing (S)	54435	0,4	4,8	50777	4,5	3658	9,2	62892	8. Feb	FR	5035	13. Feb	MI	18
168	85339101	B	2	Mittenwald	8744	4,5	2,8					18469	9. Feb	SA				
169	84329107	B	2	GAP - Partenkirchen	22608	9,0	4,6					28569	9. Feb	SA				
170	84329351	B	2	Oberau (s)	27666	4,1	3,6	26200	3,4	1466	6,3	37248	9. Feb	SA	2888	9. Feb	SA	16

Nr.	Zstnr	Straße		Name	Gesamt (0-24)			Tag (6-22 Uhr)		Nacht (22-6 Uhr)		Tagesspitzenwerte			Stundenspitzenwerte			
					Kfz	'07/06	Lkw-%	Kfz_Tag	Pt	Kfz_Nacht	Pn	Tag-max	Datum	Tag	Std-max	Datum	Tag	Std
171	84329995	B	2	Oberau (Mitte)	20592	4,5	3,4	19439	3,2	1154	5,8	28362	9. Feb	SA	2179	9. Feb	SA	11
172	84329350	B	2	Oberau (n)	22756	4,4	3,5	21487	3,4	1269	6,1	30233	9. Feb	SA	2324	16. Feb	SA	10
173	84339350	B	2	Eschenlohe (s)	19902	2,7	3,3					25297	24. Feb	SO				
174	83339360	B	2	Eschenlohe (n)	7094	5,6	3,3	6549	3,1	545	6,1	8334	8. Feb	FR	755	20. Feb	MI	16
175	78349800	B	2	Germering	19276	5,5	4,0					22188	22. Feb	FR				
176	75319115	B	2	Langweid	34941	12,2	13,1					42746	29. Feb	FR				
177	72309122	B	2	Donauwörth	17908	5,8	21,9	16085	20,3	1824	36,1	22278	29. Feb	FR	1855	22. Feb	FR	14
178	69319112	B	2	Weissenburg i.Bay.	12843	5,3	16,4	11829	15,1	1026	32,2	16059	29. Feb	FR	1275	29. Feb	FR	13
179	66329054	B	2	Schwabach	20199	-1,1	14,3	18350	13,0	1849	27,0	23792	21. Feb	DO	2111	18. Feb	MO	8
180	62269101	B	8	Kitzingen	15543	5,8	6,4	14159	6,1	1384	10,0	19508	29. Feb	FR	1769	18. Feb	MO	8
181	63289200	B	8	Markt Bibart	5188	9,6	14,2	4835	13,4	353	24,5	8684	29. Feb	FR	721	29. Feb	FR	14
182	66349100	B	8	Burgthann-Oberferrieden	9382	0,8	7,6	8696	7,5	686	9,7	10995	22. Feb	FR	939	18. Feb	MO	17
183	69399165	B	8	Barbing	6040	0,4	10,6	5577	10,1	463	17,0	7704	22. Feb	FR	890	22. Feb	FR	16
184	70409105	B	8	Rain	5744	-1,0	18,9	5204	17,7	540	30,7	7230	22. Feb	FR	795	22. Feb	FR	16
185	79359830	B	11	Pullach	15724	1,9	4,3	14897	4,3	828	3,7	18487	22. Feb	FR	1730	12. Feb	DI	9
186	77359850	B	11	Garching-Dirnismaning	12986	17,2	6,2	12165	6,1	822	6,9	15556	27. Feb	MI	1449	21. Feb	DO	18
187	74389310	B	11	Eching-Viecht	14404	2,0	2,9					17438	29. Feb	FR				
188	71439401	B	11	Deggendorf	11153	2,8	5,2	10393	5,1	760	7,3	13119	29. Feb	FR	1165	9. Feb	SA	11
189	68459109	B	11	Bayerisch Eisenstein	4027	0,7	3,4	3732	3,6	227	4,7	4999	9. Feb	SA	575	3. Feb	SO	15
190	82289175	B	12	Kempten	14828	4,6	9,3	13772	9,0	1056	13,4	17707	8. Feb	FR	1534	25. Feb	MO	8
191	79309380	B	12	Buchloe	15243	3,8	8,1					17831	22. Feb	FR				
192	77449863	B	12	Simbach a. Inn (w)	7359	-2,5	20,3	6651	18,8	708	35,1	8309	29. Feb	FR	743	24. Feb	SO	18
193	77449861	B	12	Simbach a. Inn (s)	5743	-0,5	19,9	5174	18,5	569	33,1	6577	8. Feb	FR	601	29. Feb	FR	17
194	77449862	B	12	Simbach a. Inn (n)	7943	2,5	13,7	7333	13,2	609	20,8	9080	29. Feb	FR	791	15. Feb	FR	14
195	71489110	B	12	Philippsreut	4671	6,3	12,8	4183	12,0	488	20,2	5363	8. Feb	FR	702	10. Feb	SO	15
196	77359820	B	13	Oberschleißheim-Neuherberg	36140	7,2	7,8	33790	7,7	2349	9,0	45018	13. Feb	MI	4362	7. Feb	DO	18
197	71339102	B	13	Eichstätt	11743	3,3	5,5	10879	5,5	864	6,1	14282	18. Feb	MO	1407	18. Feb	MO	8
198	65289202	B	13	Oberdachstetten	5269	-0,2	7,2	4860	6,5	409	14,9	6402	29. Feb	FR	549	22. Feb	FR	14
199	62259120	B	13	Eibelsstadt	10950	2,5	8,3	10050	7,2	900	20,4	12958	15. Feb	FR	1225	18. Feb	MO	8
200	64349151	B	14	Hersbruck	12351	2,4	4,0	11474	4,0	877	3,8	14013	22. Feb	FR	1402	3. Feb	SO	14
201	64379102	B	14	Schnaittenbach	7164	-0,5	10,1	6558	9,6	606	15,9	8501	29. Feb	FR	727	14. Feb	DO	17
202	78399202	B	15	Soyen	8847	2,4	13,1	8262	12,5	585	21,6	12545	9. Feb	SA	1252	9. Feb	SA	12
203	73399160	B	15	Ergoldsbach	9663	1,2	11,6	8626	10,9	935	17,7	12509	29. Feb	FR	954	27. Feb	MI	17
204	68389101	B	15	Maxhütte-Haidhof	7871	2,0	5,3	7233	4,9	638	10,0	9486	22. Feb	FR	833	28. Feb	DO	17

Nr.	Zstnr	Straße		Name	Gesamt (0-24)			Tag (6-22 Uhr)		Nacht (22-6 Uhr)		Tagesspitzenwerte			Stundenspitzenwerte			
					Kfz	'07/06	Lkw-%	Kfz_Tag	Pt	Kfz_Nacht	Pn	Tag-max	Datum	Tag	Std-max	Datum	Tag	Std
205	57379103	B	15	Hof	22506	2,6	7,6	20821	7,0	1686	15,0	27568	29. Feb	FR	2343	11. Feb	MO	17
206	72369170	B	16	Neustadt a.d. Donau	9871	7,1	21,2	8704	20,9	1167	23,4	11859	29. Feb	FR	1020	29. Feb	FR	14
207	83309231	B	17	Halblech	6198	7,7	4,4	5888	4,5	267	6,6	8795	24. Feb	SO	1007	24. Feb	SO	17
208	78319140	B	17	Untermeitingen-Lagerlechfeld	25279	5,8	8,7	22907	7,8	1952	10,9	29338	8. Feb	FR	2366	18. Feb	MO	8
209	85279114	B	19	Fischen	13164	-5,0	3,8					15464	8. Feb	FR				
210	83279137	B	19	Waltenhofen-Herzmanns	21821	10,9	4,7					26429	8. Feb	FR				
211	61259104	B	19	Würzburg/Estenfeld	43949	5,7	6,2	40369	5,7	3580	11,5	56670	29. Feb	FR	4615	11. Feb	MO	8
212	60269200	B	19	Werneck-Eßleben	5878	4,8	6,6					7185	15. Feb	FR				
213	55279103	B	19	Mellrichstadt-Eussenhausen	1910	-6,1	5,7	1723	5,3	209	9,4	2354	28. Feb	DO	206	8. Feb	FR	15
214	66439135	B	20	Furth i. Wald	9334	5,0	12,5	8465	11,2	869	25,0	10631	29. Feb	FR	1144	10. Feb	SO	15
215	67429162	B	20	Weiding	11797	3,1	11,9					13373	29. Feb	FR				
216	75429148	B	20	Eggenfelden (n)	8405	3,5	19,1	7767	18,1	639	31,9	9839	22. Feb	FR	1034	9. Feb	SA	14
217	75429160	B	20	Eggenfelden (s)	15310	6,3	14,0	14215	13,3	1095	23,6	18518	8. Feb	FR	1662	27. Feb	MI	18
218	80439112	B	20	Laufen	11720	5,5	6,7	10910	6,5	810	9,6	14294	9. Feb	SA	1210	2. Feb	SA	13
219	83429119	B	21	Schneizelreuth-Melleck	13653	7,3	7,2	12999	7,0	654	11,4	26241	9. Feb	SA	2300	16. Feb	SA	9
220	83439121	B	21	Schneizelreuth-Baumgarten	8170	2,1	11,0	7785	10,7	385	17,3	14995	16. Feb	SA	1328	16. Feb	SA	14
221	61299100	B	22	Burgwindheim	2751	5,6	8,8	2549	8,8	202	9,5	3300	29. Feb	FR	281	24. Feb	SO	15
222	60359165	B	22	Weidenberg	9628	10,5	6,8	8866	6,4	761	11,3	11821	29. Feb	FR	1088	25. Feb	MO	8
223	62389100	B	22	Altendorf a.d. Waldnaab	16398	1,5	2,9	15288	2,7	1110	4,4	19481	15. Feb	FR	1633	28. Feb	DO	17
224	63399104	B	22	Weiden i.d. Opf.	9228	1,8	5,6	8759	5,5	469	8,8	11425	29. Feb	FR	1160	12. Feb	DI	17
225	65409102	B	22	Winklarn	2762	3,9	12,4	2540	12,1	221	16,4	3340	22. Feb	FR	349	9. Feb	SA	12
226	84329161	B	23	GAP - Garmisch	9510	4,7	3,3	8979	3,1	531	7,3	14379	9. Feb	SA	1167	9. Feb	SA	11
227	84329352	B	23	Oberau (w)	9305	3,9	4,2	8878	4,0	428	8,4	11187	8. Feb	FR	1207	11. Feb	MO	13
228	70289156	B	25	Fremdingen	3763	7,0	29,1					4322	8. Feb	FR				
229	59249101	B	27	Karsbach-Höllrich	4470	5,5	9,3	4155	8,7	316	17,6	5407	29. Feb	FR	504	24. Feb	SO	14
230	84249149	B	31	Lindau-Diepoldsbergtunnel	16978	6,9	13,4					20482	29. Feb	FR				
231	57339210	B	85	Stockheim-Haslach (n)	11228	0,9	7,8	10338	7,5	891	10,7	13813	1. Feb	FR	1151	22. Feb	FR	15
232	57339209	B	85	Stockheim-Haslach (s)	13748	4,9	7,8					16741	29. Feb	FR				
233	65379591	B	85	Amberg (w)	10055	0,1	4,2	9206	4,2	848	4,3	12098	15. Feb	FR	1066	27. Feb	MI	8
234	67419141	B	85	Roding	11406	3,2	13,9	10359	13,0	1047	23,1	13298	8. Feb	FR	1110	9. Feb	SA	11
235	57339206	B	89	Stockheim-Haslach (w)	8396	5,8	8,7					10044	29. Feb	FR				
236	60319100	B	173	AK Bamberg (N)	31424	2,1	11,5					38735	29. Feb	FR				
237	59319105	B	173	Ebensfeld	14421	-6,9	12,1	13163	11,3	1258	20,5	17665	29. Feb	FR	1482	18. Feb	MO	8
238	58339571	B	173	Marktzeuln-Zettlitz (w)	12559	-0,6	14,3					14983	15. Feb	FR				

Nr.	Zstnr	Straße		Name	Gesamt (0-24)			Tag (6-22 Uhr)		Nacht (22-6 Uhr)		Tagesspitzenwerte			Stundenspitzenwerte			
					Kfz	'07/06	Lkw-%	Kfz_Tag	Pt	Kfz_Nacht	Pn	Tag-max	Datum	Tag	Std-max	Datum	Tag	Std
239	58339572	B	173	Marktzeuln-Zettlitz (o)	10745	-3,5	14,7					12817	15. Feb	FR				
240	57349256	B	173	Marktrodach	13029	1,7	12,2	12046	11,6	983	19,5	15806	29. Feb	FR	1300	29. Feb	FR	14
241	54269100	B	285	Fladungen	891	12,1	6,2	851	6,9	77	10,8	1105	22. Feb	FR	124	24. Feb	SO	15
242	60279101	B	286	Kolitzheim-Oberspiesheim	7948	5,5	7,9	7167	7,3	782	13,9	9811	29. Feb	FR	854	25. Feb	MO	8
243	58339573	B	289	Marktzeuln-Zettlitz (s)	9313	-0,7	13,1	8487	13,0	826	13,7	11194	15. Feb	FR	934	14. Feb	DO	17
244	65379592	B	299	Amberg (s)	10647	3,0	13,5	9694	12,6	953	22,8	12857	29. Feb	FR	1108	25. Feb	MO	8
245	74339101	B	300	Schrobenhausen	11626	3,7	15,0	10654	14,0	972	26,0	14288	29. Feb	FR	1213	3. Feb	SO	14
246	59369101	B	303	Bischofsgrün	5091	-4,7	24,5	4593	22,2	498	46,6	5727	4. Feb	MO	534	3. Feb	SO	16
247	59399153	B	303	Schirnding	5536	-1,6	26,2	4910	23,5	626	46,8	6342	29. Feb	FR	534	1. Feb	FR	15
248	77349810	B	304	Karlsfeld-Rothschwaige	27504	1,3	6,3	24962	6,2	2543	7,9	32145	28. Feb	DO	2604	28. Feb	DO	18
249	79369320	B	304	Zorneding	14201	-26,5	5,8	13503	6,1	1129	12,7	15857	22. Feb	FR	1254	12. Feb	DI	18
250	79389301	B	304	Steinhöring	13240		7,4	12273	6,9	966	13,9	14804	28. Feb	DO	844	25. Feb	MO	9
251	80419135	B	304	Altenmarkt (s)	15144	1,3	9,5	14043	9,1	1100	13,5	16848	15. Feb	FR	1496	9. Feb	SA	13
252	80419137	B	304	Nußdorf-Aiging	10963	1,5	7,9	10193	7,5	770	12,8	12537	14. Feb	DO	1145	2. Feb	SA	13
253	81429142	B	304	Traunstein	7600	3,4	6,2	7128	5,9	472	10,9	8964	29. Feb	FR	802	14. Feb	DO	8
254	81439144	B	304	Freilassing	28693	3,5	5,7	26673	5,6	2020	6,9	33366	9. Feb	SA	2862	23. Feb	SA	12
255	82409147	B	305	Unterwössen-Oberwössen	4388	16,3	3,3	4247	3,1	141	7,0	6675	3. Feb	SO	863	10. Feb	SO	17
256	75429162	B	388	Eggenfelden (o)	14266	2,4	6,4	13295	6,2	971	9,1	16887	29. Feb	FR	1438	28. Feb	DO	18
257	62219204	B	469	Kleinheubach	13944	2,6	11,4	12810	10,8	1134	18,2	17028	22. Feb	FR	1358	18. Feb	MO	8
258	62219201	B	469	Miltenberg	10125	-5,8	8,9	9366	8,4	759	14,4	12376	22. Feb	FR	1037	22. Feb	FR	16
259	62339101	B	470	Gößweinstein-Sachsenmühle	1984	7,2	9,7	1858	9,5	126	13,6	3939	24. Feb	SO	625	24. Feb	SO	16
260	77349988	B	471	Bergkirchen-Geiselbullach	18386	10,4	8,1	16157	8,5	1357	13,2	22100	14. Feb	DO	1773	25. Feb	MO	8
261	81319188	B	472	Peiting-Hohenbrand	9473	2,1	5,5	8506	5,4	967	6,5	10995	29. Feb	FR	940	26. Feb	DI	16
262	82329204	B	472	Polling (w)	4554	9,6	6,6	4225	6,6	329	7,4	5192	22. Feb	FR	444	8. Feb	FR	16
263	81329190	B	472	Polling (o)	7557	36,3	5,7	7161	5,8	465	7,6	8833	29. Feb	FR	824	14. Feb	DO	18
264	82369205	B	472	Waakirchen	7763	7,3	7,6	7295	7,4	467	10,5	10012	3. Feb	SO	1498	3. Feb	SO	15
265	62309053	B	505	Höchstadt	6926	2,9	24,2	6082	21,4	844	43,9	8575	15. Feb	FR	903	11. Feb	MO	8
266	75469870	B	512	Neuhaus a. Inn (o)	6805	5,5	10,2	6386	9,5	418	20,8	8073	8. Feb	FR	759	29. Feb	FR	16
267	75469871	B	512	Neuhaus a. Inn (s)	5134	-10,9	11,8	4796	11,0	337	23,5	6185	29. Feb	FR	566	15. Feb	FR	16
268	71469420	B	533	Grafenau	7628	0,8	5,1	7187	5,1	524	7,1	8994	29. Feb	FR	752	14. Feb	DO	18
269	68279562	St	1066	Feuchtwangen (w)	5785	2,0	12,9	5070	11,5	715	22,4	7268	22. Feb	FR	586	22. Feb	FR	15
270	84289419	St	2007	Wertach	3183	29,7	5,7					3452	28. Feb	DO				
271	76289450	St	2025	Jettingen-Scheppach	6061	8,8	12,3	5416	12,4	611	11,0	7118	29. Feb	FR	703	5. Feb	DI	14
272	74329432	St	2035	Pöttmes-Wagesenberg	4225	1,0	7,3					5079	29. Feb	FR				

Nr.	Zstnr	Straße		Name	Gesamt (0-24)			Tag (6-22 Uhr)		Nacht (22-6 Uhr)		Tagesspitzenwerte			Stundenspitzenwerte			
					Kfz	'07/06	Lkw-%	Kfz_Tag	Pt	Kfz_Nacht	Pn	Tag-max	Datum	Tag	Std-max	Datum	Tag	Std
273	77359420	St	2053	Ismaning-Süd	13023		4,0	12135	3,9	888	5,2	15912	29. Feb	FR	1511	13. Feb	MI	9
274	81329493	St	2057	Polling (n)	3312	9,8	7,5	3080	7,2	232	12,1	3831	29. Feb	FR	358	26. Feb	DI	8
275	79339416	St	2068	Seefeld-Oberalting	9941		4,4	9648	5,1	634	5,9	11192	22. Feb	FR	936	27. Feb	MI	18
276	79359920	St	2072	Grünwald-Geisalgasteig	16112	1,4	2,3	15198	2,3	913	2,6	18811	14. Feb	DO	1757	14. Feb	DO	9
277	79359910	St	2078	München-Perlach	17902	-3,0	2,9	16799	2,8	1103	3,5	21780	29. Feb	FR	1827	28. Feb	DO	18
278	79369402	St	2079	Neubiberg	14026		3,2	13291	3,2	735	3,7	16680	29. Feb	FR	1545	20. Feb	MI	18
279	81419451	St	2096	Grabenstätt	5290	10,5	8,9	5013	8,7	277	12,7	6274	24. Feb	SO	701	24. Feb	SO	17
280	75469872	St	2110	Neuhaus a. Inn (n)	2867	-19,3	4,2	2794	4,5	134	11,6	3395	22. Feb	FR	331	1. Feb	FR	15
281	73409441	St	2111	Marklkofen-Frontenhausen	6639	0,5	8,8	5887	8,7	752	9,5	8303	29. Feb	FR	662	14. Feb	DO	17
282	69449400	St	2136	Bodenmais	4241	7,1	3,9	4008	4,0	220	4,1	5283	8. Feb	FR	590	10. Feb	SO	16
283	58339574	St	2191	Marktzeuln-Zettlitz (n)	5078	-0,9	5,8	4595	5,8	482	5,9	6120	15. Feb	FR	610	10. Feb	SO	14
284	66329440	St	2225	Wendelstein (n)	12195		8,5	11381	8,3	815	11,8	14672	28. Feb	DO	1467	11. Feb	MO	8
285	70369558	St	2230	Essing	3999	4,1	7,4	3771	7,3	228	9,6	4885	24. Feb	SO	726	24. Feb	SO	15
286	66329464	St	2239	Wendelstein (o)	8377		4,0	7907	4,0	470	4,8	10351	15. Feb	FR	962	8. Feb	FR	19
287	64329473	St	2240	Uttenreuth	11704		3,6	11128	3,6	706	4,8	14096	1. Feb	FR	1196	14. Feb	DO	17
288	63319512	St	2240	Heßdorf	11840		2,7	11582	2,8	874	4,0	14642	29. Feb	FR	1348	19. Feb	DI	18
289	65339490	St	2241	Schwaig b. Nürnberg	15480		5,2	14385	5,1	1096	5,7	19072	27. Feb	MI	1998	27. Feb	MI	18
290	64319492	St	2242	Fürth-Mannhof	8180		5,7	7713	5,6	467	7,6	9753	29. Feb	FR	1064	19. Feb	DI	8
291	63329126	St	2244	Bubenreuth	11328		3,4					13721	1. Feb	FR				
292	64319498	St	2244	Herzogenaurach	29022		8,6	27724	8,9	2040	6,6	34806	29. Feb	FR	3139	25. Feb	MO	8
293	65319503	St	2245	Zirndorf-Wintersdorf	13333		4,2	13111	4,7	963	5,1	16060	15. Feb	FR	1374	19. Feb	DI	8
294	63319515	St	2259	Hemhofen	9843		5,4	9189	5,1	654	9,8	11927	29. Feb	FR	1215	19. Feb	DI	18
295	77359402	St	2342	Oberschleißheim-Flugplatz	12401		4,1	11531	4,1	870	4,3	15227	13. Feb	MI	1455	13. Feb	MI	9
296	78349403	St	2343	Planegg-Martinsried	8865		5,7	8487	5,7	378	5,6	10898	29. Feb	FR	971	29. Feb	FR	9
297	78349412	St	2345	Gröbenzell	15991		4,7	15344	4,3	1101	7,3	19321	29. Feb	FR	1655	2. Feb	SA	12
298	65329531	St	2401	Nürnberg-Altenfurt	8901		10,0	8233	10,1	668	8,8	10508	21. Feb	DO	910	25. Feb	MO	8
299	66329541	St	2406	Nürnberg-Worzeldorf	10888		4,8											
300	67329110	St	2409	Rednitzhembach	8523		4,4	8029	4,3	494	5,5	10236	29. Feb	FR	874	25. Feb	MO	17
301	76379413	St	2580	Flughafentangente(o)	3251		4,2	2962	4,0	289	6,1	3915	28. Feb	DO	360	27. Feb	MI	9
302	76369407	St	2584	Hallbergmoos (A92)	43348	4,1	5,6	38110	5,3	5238	8,1	51821	28. Feb	DO	3710	28. Feb	DO	18
303	76369405	St	2584	Hallbergmoos	51465	1,9	5,6	45085	5,3	6381	7,3	61087	28. Feb	DO	4357	28. Feb	DO	18
304	76369406	St	2584	Hallbergmoos (FS44)	8165	-1,5	5,1	7020	5,3	1146	3,8	10150	29. Feb	FR	867	29. Feb	FR	15
305	76369404	St	2584	Oberding-Schwaig	19983	4,6	10,1	16961	10,1	3023	10,4	23298	29. Feb	FR	1854	25. Feb	MO	8
306	79359705	K	M2	Unterhaching	12688	-1,5	3,0	11804	3,0	883	3,1	15135	29. Feb	FR	1203	14. Feb	DO	18

Nr.	Zstnr	Straße		Name	Gesamt (0-24)			Tag (6-22 Uhr)		Nacht (22-6 Uhr)		Tagesspitzenwerte			Stundenspitzenwerte			
					Kfz	'07/06	Lkw-%	Kfz_Tag	Pt	Kfz_Nacht	Pn	Tag-max	Datum	Tag	Std-max	Datum	Tag	Std
307	78369710	K	M3	Aschheim/Hintermühle	11752	13,8	6,4	11428	6,6	564	6,0	15312	13. Feb	MI	1707	27. Feb	MI	9
308	79359702	K	M11	Grünwald	12769	1,6	5,0	12250	5,0	519	4,7	15274	28. Feb	DO	1565	19. Feb	DI	9
309	84239115	K	LI16	Nonnenhorn	9316	8,4	2,2					10845	8. Feb	FR				
310	78369708	K	M18	Feldkirchen	7797	-1,4	6,2	7398	6,3	399	5,2	10704	14. Feb	DO	1236	14. Feb	DO	9
311	78349700	K	M21	Planegg	14285	7,1	8,2	13570	7,9	715	14,4	16978	12. Feb	DI	1562	26. Feb	DI	18
312	79359704	K	M22	Ottobrunn	16239	0,6	2,8	15228	2,8	1011	3,3	19216	29. Feb	FR	1609	18. Feb	MO	18
313	56319108	K	CO27	Lautertal-Rottenbach	512	2,7	9,8	506	13,6	33	13,9	631	29. Feb	FR	83	24. Feb	SO	15

Nr.	Zstnr	Straße		Name	Gesamt (0-24)			Tag (6-22 Uhr)		Nacht (22-6 Uhr)		Tagesspitzenwerte			Stundenspitzenwerte			
					Kfz	'08/07	Lkw-%	Kfz_Tag	Pt	Kfz_Nacht	Pn	Tag-max	Datum	Tag	Std-max	Datum	Tag	Std
1	60209051	A	3	AD Seligenstadt (O)	90114	-3,9	17,3	78390	14,5	11724	35,8	107028	14. Mrz	FR	7666	7. Mrz	FR	16
2	59219010	A	3	Hösbach (O)	69027	3,0	19,7	59378	16,2	9649	41,1	84188	15. Mrz	SA	6088	14. Mrz	FR	18
3	61229001	A	3	Rohrbrunn (O)	52805	-2,4	21,4	45862	20,1	7516	50,9	64571	1. Mrz	SA	4650	1. Mrz	SA	12
4	62249051	A	3	AD Würzburg-West (W)	59842	-6,0	21,7	50929	17,5	8695	44,8	73196	1. Mrz	SA	5233	16. Mrz	SO	13
5	62259011	A	3	AD Würzburg-West (O)	75847	-7,6	21,9					88954	15. Mrz	SA				
6	62269051	A	3	AK Biebelried (W)	70176	-5,8	22,4	60178	17,7	10145	46,8	86560	20. Mrz	DO	6150	24. Mrz	MO	13
7	62269054	A	3	AK Biebelried (O)	60866	-1,7	22,0	51690	17,9	9177	44,9	80174	15. Mrz	SA	5780	15. Mrz	SA	12
8	62279001	A	3	Kitzingen/Schwarzach (O)	60794	-0,1	22,0	51710	18,0	9085	44,9	79415	15. Mrz	SA	5808	1. Mrz	SA	12
9	62289041	A	3	Geiselwind (W)	61006	0,8	22,2	51937	18,3	9070	45,0	79964	15. Mrz	SA	5927	1. Mrz	SA	11
10	62309051	A	3	Pommersfelden (W)	63614	1,3	21,1	54535	17,5	9078	42,9	82097	15. Mrz	SA	6393	1. Mrz	SA	11
11	62309052	A	3	Pommersfelden (O)	62793	1,2	20,4	53963	16,9	8830	41,5	81209	15. Mrz	SA	6370	1. Mrz	SA	11
12	64319051	A	3	AK Fürth/Erlangen (W)	78836	4,5	17,0	69080	14,2	9756	36,8	95397	20. Mrz	DO	7000	15. Mrz	SA	13
13	64329050	A	3	AK Fürth/Erlangen (O)	88055	5,7	17,3	77690	14,7	10364	37,2	108841	20. Mrz	DO	7874	15. Mrz	SA	11
14	65339051	A	3	AK Nürnberg (W)	96622	-3,5	16,7	86077	14,4	10544	35,7	119821	20. Mrz	DO	9771	20. Mrz	DO	16
15	65339052	A	3	AK Nürnberg (O)	40219	0,7	21,8	35411	18,9	4808	43,0	56952	20. Mrz	DO	4191	14. Mrz	FR	17
16	66339051	A	3	AK Altdorf (S)	45164	-2,1	22,2	39488	19,3	5677	42,4	59881	20. Mrz	DO	4226	20. Mrz	DO	17
17	66349051	A	3	Neumarkt/Opf. (S)	33579	1,2	28,3	28817	24,7	4762	49,8	46417	20. Mrz	DO	3110	20. Mrz	DO	17
18	69379081	A	3	Nittendorf (W)	36055	0,7	24,3	31283	21,4	4772	43,4	49164	20. Mrz	DO	3463	20. Mrz	DO	18
19	70389074	A	3	AK Regensburg (W)	49702	-3,2	19,2	43664	16,7	6038	37,4	66209	20. Mrz	DO	4883	20. Mrz	DO	18
20	70389080	A	3	AK Regensburg (O)	65078	-4,7	20,6	57328	18,2	7750	38,8	87812	20. Mrz	DO	6131	10. Mrz	MO	8
21	70389001	A	3	Regensburg-Ost (W)	64233	-4,6	20,2	56624	17,8	7609	38,0	87243	20. Mrz	DO	6216	20. Mrz	DO	17
22	70389076	A	3	Regensburg-Ost (O)	57521	-2,8	19,2	51072	17,0	6456	37,0	77825	20. Mrz	DO	5538	20. Mrz	DO	17
23	70399077	A	3	Rosenhof (W)	49018	-1,6	22,5	43004	19,9	6014	40,8	67681	20. Mrz	DO	4664	20. Mrz	DO	17
24	71439093	A	3	AK Deggendorf (W)	34688	0,8	27,4	30018	24,8	4669	44,3	48795	20. Mrz	DO	3226	20. Mrz	DO	16
25	75469086	A	3	Pocking (O)	23445	6,7	35,3	19264	32,8	4181	46,7	35867	20. Mrz	DO	2799	21. Mrz	FR	14
26	67279001	A	6	AK Feuchtwangen/Crailsheim (W)	49104	4,7	29,2	42382	25,3	6722	53,8	69453	20. Mrz	DO	4671	20. Mrz	DO	18
27	67279002	A	6	AK Feuchtwangen/Crailsheim (O)	49652	4,8	28,1	42678	24,2	6974	51,8	72364	20. Mrz	DO	4958	24. Mrz	MO	16
28	67299051	A	6	Herrieden (O)	52722	3,6	26,9	45516	23,8	7318	50,6	73642	20. Mrz	DO	5223	21. Mrz	FR	12
29	66329051	A	6	Roth (W)	65876	-1,9	22,8	57317	19,6	8558	44,5	82321	20. Mrz	DO	5800	28. Mrz	FR	15
30	66329052	A	6	AK Nürnberg-Süd (W)	74587	-3,7	21,6	65056	18,7	9530	42,0	92381	20. Mrz	DO	6520	10. Mrz	MO	8
31	66339052	A	6	AK Nürnberg-Ost (W)	68221	-3,4	24,1	59585	21,0	8636	45,4	91763	20. Mrz	DO	6263	7. Mrz	FR	15
32	66339053	A	6	AK Nürnberg-Ost (O)	38949	0,6	23,5	34661	20,8	4288	45,6	55471	20. Mrz	DO	4098	19. Mrz	MI	17
33	65339054	A	6	AK Altdorf (O)	26458	-3,6	26,7	23176	23,5	3282	49,1	36133	20. Mrz	DO	2772	20. Mrz	DO	17
34	65359001	A	6	Alfeld (O)	22454	-2,7	30,8	19462	27,3	2992	53,5	31306	20. Mrz	DO	2433	20. Mrz	DO	17



Nr.	Zstnr	Straße		Name	Gesamt (0-24)			Tag (6-22 Uhr)		Nacht (22-6 Uhr)		Tagesspitzenwerte			Stundenspitzenwerte			
					Kfz	'08/07	Lkw-%	Kfz_Tag	Pt	Kfz_Nacht	Pn	Tag-max	Datum	Tag	Std-max	Datum	Tag	Std
35	64399020	A	6	AK Oberpfälzer Wald (O)	14997	6,8	35,6	12261	32,0	2736	51,8	19788	20. Mrz	DO	1240	8. Mrz	SA	12
36	63419008	A	6	Waidhaus (O)	12579	8,8	43,5	9983	39,8	2596	57,6	17378	20. Mrz	DO	1079	8. Mrz	SA	10
37	59269052	A	7	Schweinfurt/Niederwerrn (N)	44854	5,8	19,9	38865	15,6	5989	47,8	60888	15. Mrz	SA	4872	24. Mrz	MO	14
38	60269020	A	7	Gramschatzer Wald (S)	61835	-0,8	16,1	54489	13,0	7346	38,7	79433	20. Mrz	DO	6199	24. Mrz	MO	14
39	62269053	A	7	AK Biebelried (N)	42562	0,3	20,2	37044	16,3	5518	46,3	56915	20. Mrz	DO	4813	21. Mrz	FR	13
40	62269052	A	7	AK Biebelried (S)	26679	1,9	15,8	23811	12,8	2867	41,0	38799	15. Mrz	SA	3591	15. Mrz	SA	12
41	64279001	A	7	Uffenheim/Langensteinach (N)	26401	3,4	16,9	23616	13,8	2785	42,9	39821	15. Mrz	SA	3709	15. Mrz	SA	12
42	67279081	A	7	AK Feuchtwangen/Crailsheim (N)	27434	4,0	16,6	24764	14,1	2671	39,8	41125	15. Mrz	SA	3648	15. Mrz	SA	12
43	67279004	A	7	AK Feuchtwangen/Crailsheim (S)	42299	3,8	17,8	37918	15,1	4382	41,0	57733	15. Mrz	SA	4925	8. Mrz	SA	12
44	76269230	A	7	AD Hittistetten (S)	62800	4,0	9,7	57855	8,8	4945	20,8	88207	15. Mrz	SA	7193	15. Mrz	SA	11
45	80269231	A	7	AK Memmingen (S)	32782	8,3	9,1	30576	8,4	2206	18,1	49101	15. Mrz	SA	4451	15. Mrz	SA	11
46	83289097	A	7	AD Allgäu (S)	21691	8,8	5,1	20393	4,7	1298	11,9	38048	15. Mrz	SA	3453	15. Mrz	SA	11
47	83289996	A	7	Oy-Mittelberg (W)	21617	9,0	5,5	18034	6,6	1151	14,2	37849	15. Mrz	SA	3456	15. Mrz	SA	11
48	83289998	A	7	Oy-Mittelberg (S)	6080	8,7	4,9	5632	4,8	387	10,1	12458	15. Mrz	SA	1119	15. Mrz	SA	11
49	83289999	A	7	Oy-Mittelberg	10513	8,0	5,0					18660	15. Mrz	SA				
50	83289995	A	7	Oy-Mittelberg (N)	5819	9,2	6,1	5501	6,0	307	11,9	9151	29. Mrz	SA	1245	9. Mrz	SO	17
51	83289997	A	7	Oy-Mittelberg (O)	11314	7,4	5,9	9762	6,5	637	14,8	19728	15. Mrz	SA	1830	15. Mrz	SA	11
52	83289001	A	7	Nesselwang (W)	11354	7,3	5,0	10677	4,5	677	12,6	19887	15. Mrz	SA	1835	15. Mrz	SA	11
53	84299001	A	7	Tunnel Füssen	12495	7,2	6,2	11684	5,6	811	15,3	22196	29. Mrz	SA	1996	8. Mrz	SA	10
54	75279130	A	8w	Leipheim (W)	53642	-0,7	16,9	48355	14,8	5288	35,5	68015	20. Mrz	DO	5082	8. Mrz	SA	14
55	75279012	A	8w	Leipheim (O)	55897	0,8	16,5					70093	20. Mrz	DO				
56	75289012	A	8w	Burgau (W)	51608	0,6	16,2	46407	14,0	5202	35,3	65283	20. Mrz	DO	5151	8. Mrz	SA	14
57	75289010	A	8w	Zusmarshausen (W)	51740	0,2	16,1	46495	14,0	5245	35,3	65209	20. Mrz	DO	5164	8. Mrz	SA	14
58	75309010	A	8w	Zusmarshausen (O)	52904	0,5	15,1	47620	13,1	5283	32,3	66578	20. Mrz	DO	5209	8. Mrz	SA	14
59	75319133	A	8w	Neusäß (W)	56184	-1,6	14,3	50680	12,4	5504	31,1	70443	20. Mrz	DO	5411	20. Mrz	DO	18
60	75319131	A	8w	Augsburg-West (W)	60086	-2,3	13,9	54222	12,1	5864	29,7	75113	20. Mrz	DO	5760	20. Mrz	DO	18
61	75319010	A	8w	Augsburg-West (O)	74098	-3,4	14,3	66859	12,8	7239	28,0	93206	20. Mrz	DO	6940	20. Mrz	DO	18
62	75319009	A	8w	Augsburg-Ost (O)	64566	-2,5	14,7					80908	20. Mrz	DO				
63	75319008	A	8w	Derching (O)	66996	1,4	13,9					86402	20. Mrz	DO				
64	76329132	A	8w	Adelzhausen (W)	60920	-3,7	14,2	54732	12,9	6075	28,2	74043	20. Mrz	DO	5755	8. Mrz	SA	15
65	76329133	A	8w	Adelzhausen (O)	61869	-2,1	13,9					76946	20. Mrz	DO				
66	76339001	A	8w	Odelzhausen (O)	65689	-5,4	13,2	59197	11,8	6492	26,1	79273	14. Mrz	FR	5967	8. Mrz	SA	15
67	77339003	A	8w	Sulzemoos (O)	68459	-5,5	13,1					82252	14. Mrz	FR				
68	77349003	A	8w	Dachau/Fürstenfeldbruck (W)	69809	-5,2	13,8	62843	12,4	6965	26,2	84952	20. Mrz	DO	6265	20. Mrz	DO	18

Nr.	Zstnr	Straße		Name	Gesamt (0-24)			Tag (6-22 Uhr)		Nacht (22-6 Uhr)		Tagesspitzenwerte			Stundenspitzenwerte			
					Kfz	'08/07	Lkw-%	Kfz_Tag	Pt	Kfz_Nacht	Pn	Tag-max	Datum	Tag	Std-max	Datum	Tag	Std
69	77349002	A	8w	Dachau/Fürstenfeldbruck (O)	82588	-5,7	11,8	74762	10,8	7827	22,1	100708	14. Mrz	FR	7854	10. Mrz	MO	8
70	78349141	A	8w	AK München-West (W)	36021	-6,2	5,6	33152	5,3	2869	8,5	42730	7. Mrz	FR	3784	11. Mrz	DI	9
71	78349140	A	8w	AK München-West (O)	31068	-8,3	5,0					37377	20. Mrz	DO				
72	79359082	A	8o	München-Perlach (S)	45140	-5,5	2,2	41750	2,1	3390	3,1	55257	7. Mrz	FR	5315	10. Mrz	MO	9
73	80369171	A	8o	Holzkirchen (W)	105810	0,9	11,1	93235	10,7	9293	24,0	136031	15. Mrz	SA	10221	22. Mrz	SA	11
74	81389180	A	8o	AD Inntal (W)	84425	5,5	14,0	76605	12,6	7820	27,8	120269	15. Mrz	SA	9560	15. Mrz	SA	10
75	81389023	A	8o	Rosenheim (O)	60436	1,9	12,1	54790	10,7	5647	25,9	77687	15. Mrz	SA	6214	22. Mrz	SA	13
76	81409026	A	8o	Frasdorf (O)	54578	3,6	12,6	49319	11,1	5260	27,6	73994	15. Mrz	SA	6082	15. Mrz	SA	12
77	81409028	A	8o	Felden (O)	51570	4,3	13,3	46480	11,6	5090	28,1	71580	15. Mrz	SA	5916	22. Mrz	SA	12
78	81429034	A	8o	Neukirchen (O)	38880	5,7	15,6	34170	13,7	4710	29,0	52002	20. Mrz	DO	3823	8. Mrz	SA	11
79	82439036	A	8o	Bad Reichenhall (O)	44709	5,5	16,4	39875	14,5	4834	32,2	65021	15. Mrz	SA	5385	15. Mrz	SA	12
80	56369003	A	9	AD Bayerisches Vogtland (N)	39167	6,7	18,9	33822	16,4	5346	34,9	54003	20. Mrz	DO	4710	24. Mrz	MO	14
81	56369004	A	9	AD Bayerisches Vogtland (S)	53731	6,8	19,2	45915	16,4	7816	35,3	74066	20. Mrz	DO	6794	24. Mrz	MO	14
82	59359051	A	9	AD Bayreuth/Kulmbach (N)	67979	4,6	19,6	59000	17,0	8979	36,4	91471	20. Mrz	DO	7761	24. Mrz	MO	14
83	59359052	A	9	AD Bayreuth/Kulmbach (S)	61629	4,3	17,0	53637	14,6	7992	33,2	76201	14. Mrz	FR	6488	24. Mrz	MO	14
84	62359001	A	9	Pegnitz (N)	50893	7,1	19,4	44080	16,7	6813	37,2	71727	20. Mrz	DO	6110	21. Mrz	FR	14
85	65339053	A	9	AK Nürnberg (N)	72193	-0,5	15,7	63835	13,6	8358	32,1	92205	20. Mrz	DO	7042	28. Mrz	FR	15
86	65339055	A	9	AK Nürnberg-Ost (N)	100055	-0,9	16,3	88225	13,8	11830	34,6	123000	20. Mrz	DO	8992	7. Mrz	FR	15
87	66339054	A	9	AK Nürnberg-Ost (S)	66337	6,4	13,8	57993	10,9	7283	29,1	90586	15. Mrz	SA	7016	1. Mrz	SA	12
88	69349061	A	9	Greding (N)	72857	6,1	15,6	65072	13,4	7785	34,6	102087	15. Mrz	SA	7785	15. Mrz	SA	14
89	72349090	A	9	Lenting (S)	82682	4,1	13,7	74319	11,9	8363	29,6	110732	15. Mrz	SA	8458	15. Mrz	SA	14
90	72349052	A	9	Ingolstadt-Nord (S)	94935	2,1	12,6	85698	11,0	9237	27,5	121604	15. Mrz	SA	9331	15. Mrz	SA	14
91	72349054	A	9	Manching (N)	90386	2,3	12,9	81358	11,2	9028	27,7	117890	15. Mrz	SA	9020	15. Mrz	SA	14
92	73359056	A	9	AD Holledau (N)	78938	1,6	15,2	71341	13,9	7998	31,1	107027	15. Mrz	SA	8261	15. Mrz	SA	10
93	74359110	A	9	AD Holledau (S)	98759	3,9	11,1	89201	9,8	9559	22,8	129296	15. Mrz	SA	9991	15. Mrz	SA	10
94	75359058	A	9	Allershausen (N)	104160	2,7	10,9	94014	9,7	10147	21,7	131261	15. Mrz	SA	10153	15. Mrz	SA	10
95	75359059	A	9	AK Neufahrn (N)	105392	0,7	10,7	95273	9,6	10119	21,4	127743	15. Mrz	SA	10129	15. Mrz	SA	10
96	76359060	A	9	AK Neufahrn (S)	120755	-3,0	9,9	108678	8,9	12077	19,0	139299	7. Mrz	FR	10353	22. Mrz	SA	14
97	77359061	A	9	Garching-Nord (N)	131188	-3,7	9,9	118226	8,9	12962	18,5	153715	7. Mrz	FR	11458	22. Mrz	SA	14
98	77359062	A	9	Garching-Nord (S)	134964	-3,5	10,0	121706	9,1	13258	18,8	157766	7. Mrz	FR	11646	22. Mrz	SA	14
99	77359115	A	9	AK München-Nord (N)	140984	-5,4	9,7	127119	8,8	13865	17,8	165640	7. Mrz	FR	11823	7. Mrz	FR	18
100	77359066	A	9	AK München-Nord (S)	87937	-18,2	6,1					107256	12. Mrz	MI				
101	78359064	A	9	München-Schwabing (N)	77612	-2,6	6,7					93807	20. Mrz	DO				
102	59209050	A	45	Aizenau (S)	31742	-8,9	18,7					42466	20. Mrz	DO				

Nr.	Zstnr	Straße		Name	Gesamt (0-24)			Tag (6-22 Uhr)		Nacht (22-6 Uhr)		Tagesspitzenwerte			Stundenspitzenwerte			
					Kfz	'08/07	Lkw-%	Kfz_Tag	Pt	Kfz_Nacht	Pn	Tag-max	Datum	Tag	Std-max	Datum	Tag	Std
103	59269203	A	70	AD Schweinfurt/Werneck (O)	43308	-2,5	16,4	38638	13,9	4670	37,2	59478	20. Mrz	DO	4546	7. Mrz	FR	16
104	60299003	A	70	Knetzgau (W)	25160	0,5	18,3	22637	15,9	2733	41,4	35496	20. Mrz	DO	2823	7. Mrz	FR	16
105	60319104	A	70	AK Bamberg (W)	39885	-3,6	14,2	36227	12,4	3658	32,2	54260	20. Mrz	DO	4416	20. Mrz	DO	17
106	60319012	A	70	AK Bamberg (O)	22130	-1,1	15,5	20033	13,6	2097	33,7	35416	20. Mrz	DO	3222	20. Mrz	DO	17
107	59359053	A	70	AD Bayreuth/Kulmbach (W)	20875	0,6	17,0	18820	15,1	2055	34,8	31635	20. Mrz	DO	2959	20. Mrz	DO	18
108	55289166	A	71	Mellrichstadt (N)	12447		14,2	11012	12,2	1435	28,9	21893	20. Mrz	DO	1887	20. Mrz	DO	17
109	58289167	A	71	Bad-Kissingen (S)	21069		10,0	18940	8,8	2129	20,8	31481	20. Mrz	DO	2614	20. Mrz	DO	17
110	56369005	A	72	AD Bayerisches Vogtland (O)	29126	6,5	19,5	25044	16,9	4082	35,4	44118	20. Mrz	DO	3786	24. Mrz	MO	14
111	56379002	A	72	AD Hochfranken (W)	33648	7,4	20,2					52692	20. Mrz	DO				
112	56379003	A	72	AD Hochfranken (O)	36254	4,6	17,0	31294	14,7	4960	31,0	56384	20. Mrz	DO	4724	24. Mrz	MO	14
113	66339101	A	73	AD Nürnberg/Feucht (W)	23458	-2,0	13,9	21265	12,1	2194	30,6	29398	14. Mrz	FR	2607	31. Mrz	MO	17
114	66339003	A	73	Röthenbach b.St.W. (O)	37520	-4,4	11,8	34153	10,7	3367	22,7	47158	14. Mrz	FR	4031	31. Mrz	MO	17
115	66329004	A	73	Nürnberg-Hafen-Ost (S)	80125	-8,4	8,9	72834	8,2	7290	15,7	101868	7. Mrz	FR	8306	13. Mrz	DO	8
116	65329111	A	73	Nürnberg/Fürth (N)	64280	-6,5	7,3	58129	6,5	6150	15,0	80677	14. Mrz	FR	6444	10. Mrz	MO	8
117	64319053	A	73	AK Fürth/Erlangen (S)	58540	-6,6	7,6	53449	6,7	5091	17,3	74194	14. Mrz	FR	6563	10. Mrz	MO	8
118	64319052	A	73	AK Fürth/Erlangen (N)	69634	-5,5	8,6	63825	7,7	5809	18,6	87958	14. Mrz	FR	7727	10. Mrz	MO	8
119	56319165	A	73	Eisfeld (S)														
120	60319002	A	73	Bamberg-Ost (N)	47336	-2,9	14,1	43009	12,4	4327	30,7	65071	20. Mrz	DO	5411	20. Mrz	DO	17
121	62249053	A	81	AD Würzburg-West (S)	24649	-7,4	18,8	21771	15,8	2877	41,6	30805	20. Mrz	DO	2558	24. Mrz	MO	18
122	77359005	A	92	AD München-Feldmoching (N)	51719	-4,2	9,7	47138	8,9	4581	17,5	66707	7. Mrz	FR	6727	7. Mrz	FR	17
123	77359006	A	92	Oberschleißheim (O)	54379	-3,7	10,5	49831	9,6	5121	19,9	67552	19. Mrz	MI	6230	10. Mrz	MO	9
124	76359004	A	92	AK Neufahrn (W)	60333	-1,7	10,6	54703	9,6	5629	19,8	75668	14. Mrz	FR	6611	10. Mrz	MO	8
125	76359007	A	92	AK Neufahrn (O)	85678	-7,6	7,2	76515	6,6	9163	12,1	107178	13. Mrz	DO	8166	10. Mrz	MO	8
126	74389014	A	92	Altdorf (O)	36146	-4,3	12,4	32862	11,4	3284	22,2	47028	20. Mrz	DO	3865	20. Mrz	DO	18
127	73419019	A	92	Landau a.d. Isar (W)	25423	-4,7	12,8	22750	11,7	2673	22,4	33797	20. Mrz	DO	2737	20. Mrz	DO	17
128	81389190	A	93	AD Inntal (S)	54278	7,6	15,4	49568	14,0	4710	29,9	86434	8. Mrz	SA	6686	8. Mrz	SA	10
129	83399191	A	93	Kiefersfelden (S)	49642	11,1	16,6	45228	15,3	4414	30,2	80868	8. Mrz	SA	6556	8. Mrz	SA	10
130	56379004	A	93	AD Hochfranken (S)	19813	4,7	18,7	17573	16,8	2240	33,8	33838	20. Mrz	DO	2798	20. Mrz	DO	18
131	58389011	A	93	Selb-West (S)	22143	2,1	18,5	19796	16,5	2346	35,8	37438	20. Mrz	DO	3220	20. Mrz	DO	18
132	64389001	A	93	Wernberg-Köblitz (S)	30271	0,2	17,7	27215	16,1	3056	32,1	45245	20. Mrz	DO	3441	20. Mrz	DO	18
133	64399010	A	93	AK Oberpfälzer Wald (S)	41298	1,9	22,3	36039	19,6	5259	40,6	59974	20. Mrz	DO	4312	20. Mrz	DO	18
134	66389002	A	93	Schwandorf-Mitte (N)	39608	-0,1	15,3	35687	14,1	3923	30,0	54109	20. Mrz	DO	4501	7. Mrz	FR	15
135	69389047	A	93	Regensburg-Pfaffenstein (N)	62442	-3,6	9,9	56586	8,9	5855	19,6	80969	20. Mrz	DO	6164	10. Mrz	MO	8
136	69389044	A	93	Regensburg-Königswiesen (S)	57604	-3,6	10,9	52481	9,7	5123	22,8	72880	20. Mrz	DO	5905	10. Mrz	MO	8

Nr.	Zstnr	Straße		Name	Gesamt (0-24)			Tag (6-22 Uhr)		Nacht (22-6 Uhr)		Tagesspitzenwerte			Stundenspitzenwerte			
					Kfz	'08/07	Lkw-%	Kfz_Tag	Pt	Kfz_Nacht	Pn	Tag-max	Datum	Tag	Std-max	Datum	Tag	Std
137	70389042	A	93	AK Regensburg (N)	62212	-3,7	9,9	56603	8,8	5609	20,3	78511	20. Mrz	DO	6773	10. Mrz	MO	8
138	72379036	A	93	Siegenburg (S)	25162	1,2	10,4	22846	9,3	2315	21,2	34785	20. Mrz	DO	3019	20. Mrz	DO	17
139	78369100	A	94	München-Riem (W)	55006	-2,8	4,6	50716	4,6	4290	5,8	69574	10. Mrz	MO	6155	3. Mrz	MO	9
140	78369111	A	94	München-Riem (O)	55176	-6,5	4,9	51563	4,9	3974	6,5	70657	3. Mrz	MO	6605	11. Mrz	DI	9
141	78369112	A	94	Feldkirchen-Ost (W)	51296	-5,9	5,2	47852	5,1	3444	6,7	71124	3. Mrz	MO	6339	3. Mrz	MO	9
142	78369840	A	94	AK München-Ost (O)	49967	-7,5	8,6	46326	7,9	3641	17,0	65247	14. Mrz	FR	7353	14. Mrz	FR	8
143	79349043	A	95	München-Kreuzhof (W)	63690	-7,3	3,2	58798	3,0	4891	4,9	74813	7. Mrz	FR	6272	10. Mrz	MO	9
144	79349151	A	95	AD Starnberg (N)	56864	-7,1	3,5	52824	3,3	4041	6,3	67317	15. Mrz	SA	6351	30. Mrz	SO	18
145	81349161	A	95	Seeshaupt (N)	27745	-3,4	3,7	26078	3,5	1667	7,0	39059	15. Mrz	SA	3524	30. Mrz	SO	18
146	83339051	A	95	Murnau/Kochel (S)	13305	3,8	4,0	12550	3,7	755	9,1	22669	15. Mrz	SA	2153	15. Mrz	SA	11
147	84249050	A	96	Lindau (S)	26995	5,0	13,6	24903	13,0	2092	21,1	35647	8. Mrz	SA	2797	8. Mrz	SA	15
148	79289050	A	96	Stetten (W)	29332	4,0	14,4	26817	13,4	2516	25,4	39981	20. Mrz	DO	2936	20. Mrz	DO	18
149	79319137	A	96	Landsberg a. Lech-Nord (O)	49137	-2,7	9,4	45134	8,7	4003	17,3	63744	20. Mrz	DO	5120	20. Mrz	DO	18
150	78349222	A	96	Gräfelfing (W)	84740	-1,2	3,9	78437	3,7	6303	6,5	104089	14. Mrz	FR	8867	10. Mrz	MO	8
151	78349106	A	96	München-Laim (W)	89665	-5,3	3,6	82174	3,4	7491	5,7	109107	14. Mrz	FR	8516	6. Mrz	DO	18
152	78349151	A	99	AS Germering-Nord (N)	57915	7,9	8,9	53621	8,1	4294	17,8	71760	7. Mrz	FR	6673	10. Mrz	MO	8
153	78349152	A	99	AK München-West (N)	48939	1,7	9,8	45017	9,1	3922	18,5	61424	19. Mrz	MI	5890	10. Mrz	MO	8
154	77349004	A	99	AD München-Eschenried (O)	50186	-5,5	15,8	44980	14,3	5206	29,0	61818	19. Mrz	MI	4778	10. Mrz	MO	8
155	77349005	A	99	AD München-Allach (O)	99380	-2,1	14,3	90186	13,2	9194	25,6	123907	19. Mrz	MI	10639	10. Mrz	MO	8
156	77359001	A	99	AD München-Feldmoching (W)	102172	-3,4	17,3	92691	16,4	9481	25,3	127289	19. Mrz	MI	11158	10. Mrz	MO	8
157	77359100	A	99	AD München-Feldmoching (W) Rad	99180		12,8	90674	11,5	8437	25,5	126355	19. Mrz	MI	11101	10. Mrz	MO	8
158	77359210	A	99	AD München-Feldmoching (O)	66589	-5,8	13,3	60985	12,2	5605	25,8	89697	19. Mrz	MI	7619	10. Mrz	MO	8
159	77359215	A	99	AK München-Nord (W)	67894	-16,7	12,9	61764	12,2	6130	20,5	109982	19. Mrz	MI	7773	10. Mrz	MO	8
160	77359951	A	99	AK München-Nord (N) (Ab SZ)														
161	77359010	A	99	AK München-Nord (O)	117612	-1,8	15,0	107157	13,6	10455	29,7	139376	20. Mrz	DO	10947	10. Mrz	MO	9
162	78369211	A	99	Aschheim/Ismaning (S)	122200	-2,0	15,0	111498	13,6	10702	29,6	144958	20. Mrz	DO	11324	10. Mrz	MO	8
163	78369212	A	99	AK München-Ost (N)	117092	-1,5	14,9	107681	13,7	10281	30,1	138606	20. Mrz	DO	10835	8. Mrz	SA	14
164	78369213	A	99	AK München-Ost (S)	110583		12,6	101207	11,4	9376	25,9	130754	7. Mrz	FR	10462	6. Mrz	DO	18
165	79369200	A	99	Haar (S)	94011	0,1	14,1	86070	12,7	7940	29,5	116128	15. Mrz	SA	9472	8. Mrz	SA	14
166	79349150	A	952	AD Starnberg (W)	26983	-10,9	2,7	25048	2,6	1934	3,7	32472	7. Mrz	FR	2974	10. Mrz	MO	8
167	79359221	A	995	München-Giesing (S)	51963	-7,9	4,8	48243	4,5	3719	8,5	65217	20. Mrz	DO	5056	6. Mrz	DO	18
168	85339101	B	2	Mittenwald	8114	0,5	3,1					16794	15. Mrz	SA				
169	84329107	B	2	GAP - Partenkirchen	20801	2,9	4,7					26942	15. Mrz	SA				
170	84329351	B	2	Oberau (s)	25713	-0,5	3,5	24239	3,4	1474	5,7	35847	15. Mrz	SA	2895	15. Mrz	SA	17

Nr.	Zstnr	Straße		Name	Gesamt (0-24)			Tag (6-22 Uhr)		Nacht (22-6 Uhr)		Tagesspitzenwerte			Stundenspitzenwerte			
					Kfz	'08/07	Lkw-%	Kfz_Tag	Pt	Kfz_Nacht	Pn	Tag-max	Datum	Tag	Std-max	Datum	Tag	Std
171	84329995	B	2	Oberau (Mitte)	19247	-0,2	3,4	18081	3,2	1166	5,4	26951	15. Mrz	SA	2100	8. Mrz	SA	13
172	84329350	B	2	Oberau (n)	21193	-0,7	3,5	19914	3,4	1278	5,8	28700	15. Mrz	SA	2252	8. Mrz	SA	13
173	84339350	B	2	Eschenlohe (s)	17900	-2,7	3,4					23587	9. Mrz	SO				
174	83339360	B	2	Eschenlohe (n)	6558	-7,4	3,4	6032	3,2	526	6,3	8146	6. Mrz	DO	717	6. Mrz	DO	16
175	78349800	B	2	Germering	18757	-3,4	3,9					23277	31. Mrz	MO				
176	75319115	B	2	Langweid	32882	-2,6	11,4	29664	10,8	3218	17,1	41782	14. Mrz	FR	3605	31. Mrz	MO	8
177	72309122	B	2	Donauwörth	17716	-4,4	21,1	15890	19,5	1825	34,8	22687	7. Mrz	FR	1847	10. Mrz	MO	8
178	69319112	B	2	Weissenburg i.Bay.	12497	-5,9	16,3	12053	15,7	1062	32,7	16030	14. Mrz	FR	1320	7. Mrz	FR	14
179	66329054	B	2	Schwabach	19279	-11,5	13,7	17466	12,4	1813	26,2	24249	7. Mrz	FR	2148	10. Mrz	MO	8
180	62269101	B	8	Kitzingen	15684	0,5	6,6	14986	6,5	1401	10,7	19104	14. Mrz	FR	1827	31. Mrz	MO	8
181	63289200	B	8	Markt Bibart	6744	30,6	11,2	6380	10,8	453	21,1	8558	20. Mrz	DO	836	15. Mrz	SA	10
182	66349100	B	8	Burgthann-Oberferrieden	8958	-10,5	7,6	8300	7,4	658	9,7	11412	14. Mrz	FR	929	10. Mrz	MO	17
183	69399165	B	8	Barbing	5918	-6,9	11,4	5471	10,8	447	17,6	7902	11. Mrz	DI	765	11. Mrz	DI	12
184	70409105	B	8	Rain	5839	-4,5	21,7	5284	20,1	554	36,7	7781	11. Mrz	DI	676	6. Mrz	DO	17
185	79359830	B	11	Pullach	14530	-11,0	4,2	13721	4,2	809	3,8	18547	7. Mrz	FR	1743	31. Mrz	MO	9
186	77359850	B	11	Garching-Dirnismaning	11842	1,5	6,4	11055	6,4	787	6,9	15380	20. Mrz	DO	1405	4. Mrz	DI	8
187	74389310	B	11	Eching-Viecht	13891	-6,6	2,9					17020	20. Mrz					
188	71439401	B	11	Deggendorf	10666	-5,9	5,4	9895	5,2	771	7,4	13375	20. Mrz	DO	1162	20. Mrz	DO	18
189	68459109	B	11	Bayerisch Eisenstein	3314	-4,1	3,7	3070	4,1	219	4,9	4239	22. Mrz	SA	489	24. Mrz	MO	15
190	82289175	B	12	Kempten	13973	-6,2	8,9	12929	8,6	1044	12,7	17469	28. Mrz	FR	1595	31. Mrz	MO	8
191	79309380	B	12	Buchloe	14797	-4,5	7,6	13570	7,2	1227	12,3	18258	7. Mrz	FR	1617	30. Mrz	SO	20
192	77449863	B	12	Simbach a. Inn (w)	7186	-8,4	19,8	6498	18,3	688	34,5	8301	7. Mrz	FR	754	4. Mrz	DI	20
193	77449861	B	12	Simbach a. Inn (s)	5687	-6,0	19,4	5146	18,0	541	33,1	7063	6. Mrz	DO	699	6. Mrz	DO	17
194	77449862	B	12	Simbach a. Inn (n)	8063	-1,9	12,7	7428	12,1	635	20,2	9746	28. Mrz	FR	861	6. Mrz	DO	17
195	71489110	B	12	Philippseut	4243	-1,3	11,7	3762	10,7	481	19,2	5111	30. Mrz	SO	592	9. Mrz	SO	15
196	77359820	B	13	Oberschleißheim-Neuherberg	32661	-9,0	7,6	30404	7,5	2258	8,4	43848	13. Mrz	DO	4029	10. Mrz	MO	8
197	71339102	B	13	Eichstätt	11240	-7,9	5,7	10391	5,7	849	6,4	13982	7. Mrz	FR	1320	10. Mrz	MO	8
198	65289202	B	13	Oberdachstetten	5265	-7,0	7,0	4860	6,4	405	14,4	6426	28. Mrz	FR	552	31. Mrz	MO	8
199	62259120	B	13	Eibelstadt	10496	-10,3	8,0	9602	6,9	893	19,1	12717	14. Mrz	FR	1254	10. Mrz	MO	8
200	64349151	B	14	Hersbruck	11679	-8,6	3,9	10861	4,0	818	3,9	14371	7. Mrz	FR	1276	10. Mrz	MO	17
201	64379102	B	14	Schnaittenbach	6989	-8,8	10,0	6393	9,5	597	15,5	8920	20. Mrz	DO	772	13. Mrz	DO	17
202	78399202	B	15	Soyen	8389	-4,3	13,4	7787	12,8	602	21,0	10395	1. Mrz	SA	994	1. Mrz	SA	14
203	73399160	B	15	Ergoldsbach	9344	-7,3	12,0					12018	14. Mrz	FR				
204	68389101	B	15	Maxhütte-Haidhof	7692	-7,5	5,7	7063	5,3	628	10,2	9877	20. Mrz	DO	855	20. Mrz	DO	18

Nr.	Zstnr	Straße		Name	Gesamt (0-24)			Tag (6-22 Uhr)		Nacht (22-6 Uhr)		Tagesspitzenwerte			Stundenspitzenwerte			
					Kfz	'08/07	Lkw-%	Kfz_Tag	Pt	Kfz_Nacht	Pn	Tag-max	Datum	Tag	Std-max	Datum	Tag	Std
205	57379103	B	15	Hof	21210	-10,0	7,3	19605	6,7	1605	14,6	27904	14. Mrz	FR	2408	31. Mrz	MO	17
206	72369170	B	16	Neustadt a.d. Donau	9633	-1,6	20,7	8563	20,9	1162	22,9	12506	6. Mrz	DO	1110	13. Mrz	DO	7
207	83309231	B	17	Halblech	5788	-0,3	4,9	5531	4,9	257	5,8	7656	30. Mrz	SO	878	30. Mrz	SO	17
208	78319140	B	17	Untermeitingen-Lagerlechfeld	24124	-4,1	8,9	22135	8,7	1989	10,7	29577	28. Mrz	FR	2401	10. Mrz	MO	8
209	85279114	B	19	Fischen	12989	-11,7	3,7					15543	7. Mrz	FR				
210	83279137	B	19	Waltenhofen-Herzmanns	19475	0,0	4,6	18225	4,5	1251	6,0	24211	28. Mrz	FR	1902	15. Mrz	SA	11
211	61259104	B	19	Würzburg/Estenfeld	43588	-1,8	6,0	38984	5,3	3635	10,1	55546	7. Mrz	FR	4491	4. Mrz	DI	8
212	60269200	B	19	Werneck-Eßleben	6237	2,4	6,4	5898	6,3	425	9,2	10911	20. Mrz	DO	1594	7. Mrz	FR	15
213	55279103	B	19	Mellrichstadt-Eussenhausen	1883	-13,5	5,2	1710	4,8	189	9,1	2515	20. Mrz	DO	237	28. Mrz	FR	15
214	66439135	B	20	Furth i. Wald	9559	4,6	11,1	8656	9,8	903	23,5	11118	22. Mrz	SA	1229	2. Mrz	SO	15
215	67429162	B	20	Weiding	11373	-5,0	11,7					13477	20. Mrz	DO				
216	75429148	B	20	Eggenfelden (n)	8597	2,3	18,3	7902	17,3	696	29,7	11482	20. Mrz	DO	1012	20. Mrz	DO	18
217	75429160	B	20	Eggenfelden (s)	15165	0,3	13,9	14011	13,2	1154	22,6	19568	20. Mrz	DO	1818	20. Mrz	DO	18
218	80439112	B	20	Laufen	10894	-1,7	6,5	10057	6,3	837	8,9	13304	7. Mrz	FR	1154	20. Mrz	DO	18
219	83429119	B	21	Schneizelreuth-Melleck	9486	-15,5	7,2	8780	7,2	552	11,8	18201	15. Mrz	SA	1775	15. Mrz	SA	11
220	83439121	B	21	Schneizelreuth-Baumgarten	7044	-3,5	11,7	6183	11,1	357	17,0	12589	15. Mrz	SA	811	30. Mrz	SO	18
221	61299100	B	22	Burgwindheim	2736	-3,6	8,0	2535	7,9	201	9,1	3379	7. Mrz	FR	302	9. Mrz	SO	15
222	60359165	B	22	Weidenberg	9538	2,0	7,0	8765	6,6	773	12,2	12234	14. Mrz	FR	1132	10. Mrz	MO	8
223	62389100	B	22	Altenstadt a.d. Waldnaab	15887	-8,1	2,7	14759	2,6	1128	3,8	20750	14. Mrz	FR	1663	14. Mrz	FR	15
224	63399104	B	22	Weiden i.d. Opf.	8710	-11,4	5,4	8242	5,2	468	8,3	11627	7. Mrz	FR	1098	20. Mrz	DO	17
225	65409102	B	22	Winklarn	2772	-0,2	11,5					3372	14. Mrz	FR				
226	84329161	B	23	GAP - Garmisch	8615	-2,0	3,4	8090	3,2	525	6,9	12733	15. Mrz	SA	1046	9. Mrz	SO	17
227	84329352	B	23	Oberau (w)	8411	-2,6	4,4	7991	4,2	420	8,0	10645	15. Mrz	SA	963	15. Mrz	SA	17
228	70289156	B	25	Fremdingen	3780	-3,7	26,9	3306	23,2	475	52,9	4827	14. Mrz	FR	383	24. Mrz	MO	15
229	59249101	B	27	Karsbach-Höllrich	4731	-1,8	9,2	4405	8,5	327	17,7	6000	20. Mrz	DO	538	30. Mrz	SO	15
230	84249149	B	31	Lindau-Diepoldsbergtunnel	16889	-1,8	12,2	15490	11,7	1398	17,5	21195	15. Mrz	SA	1827	30. Mrz	SO	18
231	57339210	B	85	Stockheim-Haslach (n)	10849	-10,0	7,4	10031	7,2	877	10,5	13771	14. Mrz	FR	1206	20. Mrz	DO	17
232	57339209	B	85	Stockheim-Haslach (s)	13169	-7,2	7,4					16891	14. Mrz	FR				
233	65379591	B	85	Amberg (w)	9687	-10,6	4,1	8864	4,1	823	4,4	12480	7. Mrz	FR	1074	31. Mrz	MO	8
234	67419141	B	85	Roding	11117	-1,1	13,8	10086	12,9	1031	22,9	14171	20. Mrz	DO	1188	7. Mrz	FR	15
235	57339206	B	89	Stockheim-Haslach (w)	7853	-7,7	7,7	7037	7,4	628	7,5	10434	7. Mrz	FR	844	11. Mrz	DI	17
236	60319100	B	173	AK Bamberg (N)	30613	-6,0	10,9	27991	10,1	2622	19,2	38873	28. Mrz	FR	3468	10. Mrz	MO	8
237	59319105	B	173	Ebensfeld	14838	-9,4	11,0	13539	10,2	1299	19,0	18585	20. Mrz	DO	1531	20. Mrz	DO	17
238	58339571	B	173	Marktzeuln-Zettlitz (w)	12365	-8,2	13,7					15346	20. Mrz	DO				

Nr.	Zstnr	Straße		Name	Gesamt (0-24)			Tag (6-22 Uhr)		Nacht (22-6 Uhr)		Tagesspitzenwerte			Stundenspitzenwerte			
					Kfz	'08/07	Lkw-%	Kfz_Tag	Pt	Kfz_Nacht	Pn	Tag-max	Datum	Tag	Std-max	Datum	Tag	Std
239	58339572	B	173	Marktzeuln-Zettlitz (o)	10518	-11,4	14,4					13039	7. Mrz	FR				
240	57349256	B	173	Marktrodach	12686	-7,6	11,3	11711	10,7	974	18,6	16081	14. Mrz	FR	1330	14. Mrz	FR	14
241	54269100	B	285	Fladungen	878	-0,5	5,4	840	6,1	76	8,4	1109	7. Mrz	FR	148	30. Mrz	SO	15
242	60279101	B	286	Kolitzheim-Oberspiesheim	7731	-5,2	7,9					10106	7. Mrz	FR				
243	58339573	B	289	Marktzeuln-Zettlitz (s)	9193	-8,1	12,3	8322	12,3	871	12,3	11520	14. Mrz	FR	966	20. Mrz	DO	17
244	65379592	B	299	Amberg (s)	10217	-6,4	13,2	9278	12,3	939	22,1	12909	14. Mrz	FR	1088	20. Mrz	DO	17
245	74339101	B	300	Schrobenhausen	11577	-3,3	14,6	10966	14,5	987	27,0	15281	20. Mrz	DO	1277	20. Mrz	DO	17
246	59369101	B	303	Bischofsgrün	5092	-5,9	22,5	4586	20,4	506	41,0	6363	24. Mrz	MO	632	24. Mrz	MO	14
247	59399153	B	303	Schirnding	5547	-7,1	23,6	4928	21,0	619	45,0	6586	20. Mrz	DO	562	20. Mrz	DO	17
248	77349810	B	304	Karlsfeld-Rothschwaige	25942	-6,6	6,5	23522	6,3	2420	8,0	32523	14. Mrz	FR	2688	6. Mrz	DO	18
249	79369320	B	304	Zorneding	13601	-33,8	6,0	12522	5,6	1079	11,4	16142	7. Mrz	FR	1353	15. Mrz	SA	14
250	79389301	B	304	Steinhöring	12292		7,2	11342	6,7	951	12,6	15202	20. Mrz	DO	925	18. Mrz	DI	9
251	80419135	B	304	Altenmarkt (s)	14366	-4,2	9,9	13284	9,7	1081	13,4	17190	7. Mrz	FR	1456	15. Mrz	SA	12
252	80419137	B	304	Nußdorf-Aiging	10230	-7,0	8,2	9468	7,8	762	12,9	12648	7. Mrz	FR	1116	13. Mrz	DO	17
253	81429142	B	304	Traunstein	7417	-4,8	6,1	6940	5,9	477	9,7	9249	20. Mrz	DO	835	12. Mrz	MI	8
254	81439144	B	304	Freilassing	27780	-2,7	4,8	25679	4,8	2101	5,5	34138	28. Mrz	FR	2912	15. Mrz	SA	12
255	82409147	B	305	Unterwössen-Oberwössen	4525	42,4	3,4	4381	3,5	163	5,7	7085	9. Mrz	SO	829	9. Mrz	SO	17
256	75429162	B	388	Eggenfelden (o)	14422	-3,4	6,3	13389	6,1	1033	8,2	19230	28. Mrz	FR	1589	31. Mrz	MO	18
257	62219204	B	469	Kleinheubach	13627	-10,1	10,5	12500	9,9	1127	17,2	17481	14. Mrz	FR	1367	14. Mrz	FR	17
258	62219201	B	469	Miltenberg	9935	-13,1	8,3	9204	7,9	731	13,2	12869	14. Mrz	FR	1109	20. Mrz	DO	17
259	62339101	B	470	Gößweinstein-Sachsenmühle	2178	0,8	9,2	1942	10,0	129	13,4	4836	30. Mrz	SO	773	30. Mrz	SO	16
260	77349988	B	471	Bergkirchen-Geiselbullach	16605	-7,8	9,0	15281	8,6	1324	13,9	21774	14. Mrz	FR	1927	31. Mrz	MO	8
261	81319188	B	472	Peiting-Hohenbrand	9141	-8,5	5,3	8232	5,2	909	6,2	12077	7. Mrz	FR	928	11. Mrz	DI	16
262	82329204	B	472	Polling (w)	4420	-15,1	6,2	4143	6,3	326	6,8	5285	14. Mrz	FR	450	5. Mrz	MI	17
263	81329190	B	472	Polling (o)	7228	18,9	5,5	6947	5,6	450	8,1	8907	14. Mrz	FR	837	11. Mrz	DI	18
264	82369205	B	472	Waakirchen	7209	-5,5	8,0	6799	8,0	466	9,7	8833	7. Mrz	FR	852	9. Mrz	SO	15
265	62309053	B	505	Höchstadt	6624	-7,8	21,3	5795	18,4	829	41,2	9935	20. Mrz	DO	918	10. Mrz	MO	8
266	75469870	B	512	Neuhaus a. Inn (o)	6806	-4,8	9,2	6417	8,5	424	20,4	8409	28. Mrz	FR	789	28. Mrz	FR	15
267	75469871	B	512	Neuhaus a. Inn (s)	5110	-20,1	10,5	4775	9,6	335	22,7	6281	28. Mrz	FR	573	15. Mrz	SA	11
268	71469420	B	533	Grafenau	7154	-5,0	5,0	6782	5,1	504	6,8	8982	7. Mrz	FR	759	7. Mrz	FR	14
269	68279562	St	1066	Feuchtwangen (w)	5772	-6,1	12,2	5060	10,7	711	22,9	7502	20. Mrz	DO	639	26. Mrz	MI	17
270	84289419	St	2007	Wertach	3135	24,4	5,7					3769	20. Mrz	DO				
271	76289450	St	2025	Jettingen-Scheppach	5881	-1,5	11,6	5280	11,8	601	10,5	7362	7. Mrz	FR	628	13. Mrz	DO	17
272	74329432	St	2035	Pöttmes-Wagesenberg	4126	-9,7	6,9					5282	7. Mrz	FR				

Nr.	Zstnr	Straße	Name	Gesamt (0-24)			Tag (6-22 Uhr)		Nacht (22-6 Uhr)		Tagesspitzenwerte			Stundenspitzenwerte				
				Kfz	'08/07	Lkw-%	Kfz_Tag	Pt	Kfz_Nacht	Pn	Tag-max	Datum	Tag	Std-max	Datum	Tag	Std	
273	77359420	St	2053	Ismaning-Süd	12139		3,9	11278	3,8	860	5,1	16364	10. Mrz	MO	1616	10. Mrz	MO	19
274	81329493	St	2057	Polling (n)	3170	-12,6	7,5	2996	7,0	223	13,7	3827	14. Mrz	FR	356	5. Mrz	MI	8
275	79339416	St	2068	Seefeld-Oberalting	9374		4,7	8675	4,7	632	4,4	12122	6. Mrz	DO	1293	30. Mrz	SO	15
276	79359920	St	2072	Grünwald-Geiseltal	15018	-9,7	2,4	14151	2,4	867	2,8	19511	6. Mrz	DO	1777	4. Mrz	DI	9
277	79359910	St	2078	München-Perlach	16808	-11,5	2,8	15738	2,7	1070	3,3	21528	14. Mrz	FR	1909	6. Mrz	DO	18
278	79369402	St	2079	Neubiberg	13440		3,3	12715	3,3	725	3,7	16794	13. Mrz	DO	1522	13. Mrz	DO	18
279	81419451	St	2096	Grabenstätt	4898	-3,4	9,3	4614	9,1	272	12,9	6108	30. Mrz	SO	647	30. Mrz	SO	16
280	75469872	St	2110	Neuhaus a. Inn (n)	2827	-27,9	3,9	2832	4,2	131	10,9	3505	15. Mrz	SA	359	28. Mrz	FR	17
281	73409441	St	2111	Marklkofen-Frontenhausen	6422	-8,9	8,5	5719	8,3	703	9,7	8249	7. Mrz	FR	663	14. Mrz	FR	14
282	69449400	St	2136	Bodenmais	3527	0,6	4,0	3356	4,1	207	4,8	4511	24. Mrz	MO	536	24. Mrz	MO	15
283	58339574	St	2191	Marktzeuln-Zettlitz (n)	4966	-10,3	5,6	4480	5,6	485	5,6	6073	7. Mrz	FR	658	9. Mrz	SO	15
284	66329440	St	2225	Wendelstein (n)	11338		8,4	10759	8,2	784	11,4	14779	10. Mrz	MO	1480	10. Mrz	MO	8
285	70369558	St	2230	Essing	3955	-6,6	7,0	3749	7,1	234	8,1	5876	30. Mrz	SO	875	30. Mrz	SO	15
286	66329464	St	2239	Wendelstein (o)	7996		4,2	7544	4,2	452	4,4	11588	31. Mrz	MO	1317	31. Mrz	MO	18
287	64329473	St	2240	Uttenreuth	10968		3,6	9935	3,4	670	4,4	14043	14. Mrz	FR	1191	11. Mrz	DI	18
288	63319512	St	2240	Heßdorf	11112		2,7	10286	2,4	826	3,1	14042	14. Mrz	FR	1242	12. Mrz	MI	8
289	65339490	St	2241	Schwaig b. Nürnberg	14699		5,0	13620	5,0	1079	5,6	18185	13. Mrz	DO	1545	31. Mrz	MO	17
290	64319492	St	2242	Fürth-Mannhof	7682		6,0	7204	5,9	478	8,2	10185	5. Mrz	MI	1121	3. Mrz	MO	8
291	63329126	St	2244	Bubenreuth	10502		3,5					13660	7. Mrz	FR				
292	64319498	St	2244	Herzogenaurach	27351		8,5	25449	8,6	1902	7,0	34937	14. Mrz	FR	3151	12. Mrz	MI	8
293	65319503	St	2245	Zirndorf-Wintersdorf	12734		4,1	10876	3,8	894	4,0	15970	14. Mrz	FR	1394	11. Mrz	DI	18
294	63319515	St	2259	Hemhofen	9451		5,5	8824	5,2	626	9,3	12119	7. Mrz	FR	1031	20. Mrz	DO	18
295	77359402	St	2342	Oberschleißheim-Flugplatz	11758		3,9	10930	3,9	828	4,2	14902	31. Mrz	MO	1372	20. Mrz	DO	18
296	78349403	St	2343	Planegg-Martinsried	8228		5,8	7861	5,8	367	5,9	10723	14. Mrz	FR	1005	14. Mrz	FR	9
297	78349412	St	2345	Gröbenzell	15541		4,8	13235	4,7	989	7,0	19871	14. Mrz	FR	1666	27. Mrz	DO	18
298	65329531	St	2401	Nürnberg-Altenfurt	8318		9,6	7678	9,7	640	8,9	10735	14. Mrz	FR	900	31. Mrz	MO	8
299	66329541	St	2406	Nürnberg-Worzeldorf	10625		4,7											
300	67329110	St	2409	Rednitzhembach	8356		4,6	8011	4,5	486	6,5	10838	20. Mrz	DO	977	20. Mrz	DO	17
301	76379413	St	2580	Flughafentangente(o)	3265		4,3	3016	4,3	308	6,3	3926	14. Mrz	FR	355	20. Mrz	DO	18
302	76369407	St	2584	Hallbergmoos (A92)	42182	-5,2	5,6	36779	5,3	5403	7,5	53641	13. Mrz	DO	3723	10. Mrz	MO	9
303	76369405	St	2584	Hallbergmoos	50229	-8,1	5,5	43621	5,3	6608	6,7	63394	13. Mrz	DO	4444	10. Mrz	MO	9
304	76369406	St	2584	Hallbergmoos (FS44)	8079	-8,4	4,8	6874	5,1	1205	3,6	10408	14. Mrz	FR	862	14. Mrz	FR	15
305	76369404	St	2584	Oberding-Schwaig	19840	-1,5	9,9	16736	9,9	3104	9,9	23788	13. Mrz	DO	1947	10. Mrz	MO	8
306	79359705	K	M2	Unterhaching	12106	-10,1	3,1	11358	3,1	859	3,0	15030	7. Mrz	FR	1220	31. Mrz	MO	18



Nr.	Zstnr	Straße		Name	Gesamt (0-24)			Tag (6-22 Uhr)		Nacht (22-6 Uhr)		Tagesspitzenwerte			Stundenspitzenwerte			
					Kfz	'08/07	Lkw-%	Kfz_Tag	Pt	Kfz_Nacht	Pn	Tag-max	Datum	Tag	Std-max	Datum	Tag	Std
307	78369710	K	M3	Aschheim/Hintermühle	10452	-3,8	6,7	10372	6,9	536	6,3	15651	10. Mrz	MO	1722	10. Mrz	MO	9
308	79359702	K	M11	Grünwald	11826	-12,5	5,2	11322	5,2	504	4,6	15531	10. Mrz	MO	1575	3. Mrz	MO	9
309	84239115	K	LI16	Nonnenhorn	9093	-4,3	2,2	8825	2,4	612	2,1	10993	28. Mrz	FR	932	15. Mrz	SA	16
310	78369708	K	M18	Feldkirchen	7396	-9,2	6,2	7009	6,2	387	6,0	10199	3. Mrz	MO	1230	6. Mrz	DO	9
311	78349700	K	M21	Planegg	13188	-7,4	8,2	12511	7,9	677	14,6	16959	6. Mrz	DO	1539	13. Mrz	DO	8
312	79359704	K	M22	Ottobrunn	15566	-7,5	2,7	14557	2,7	1009	3,2	19514	14. Mrz	FR	1655	31. Mrz	MO	18
313	56319108	K	CO27	Lautertal-Rottenbach	497	-11,5	12,4	503	13,5	35	15,1	624	7. Mrz	FR	86	24. Mrz	MO	14