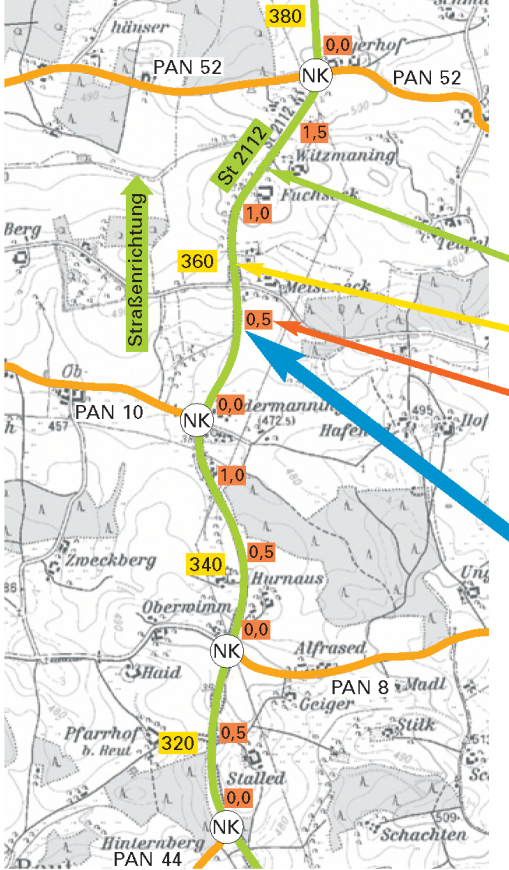


Was ist ein Abschnitt?

Die Straßen werden in Abschnitte unterteilt. Diese sind durch Netzknoten (NK) an Kreuzungen und Einmündungen von überörtlichen Straßen begrenzt. Die Abschnitte werden mit Nummern bezeichnet. Diese sind entlang der festgelegten Straßenrichtung in der Regel in zwei Schritten aufsteigend.

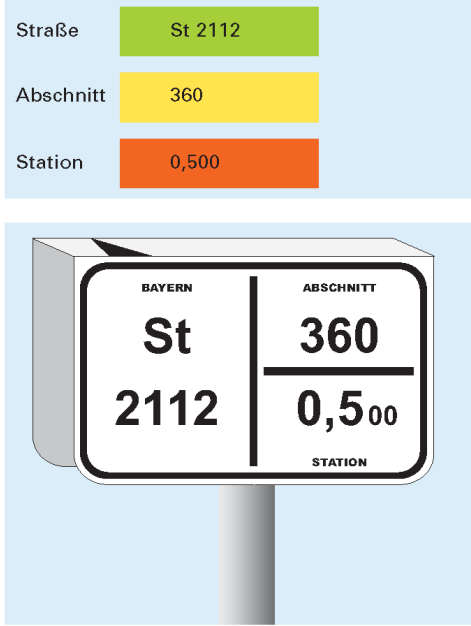


Was ist eine Station?

Die Station gibt an, wie weit ein Standort vom Beginn des Abschnittes entfernt ist. Sie beginnt in jedem Abschnitt bei Null und wird in der Maßeinheit Kilometer angegeben.

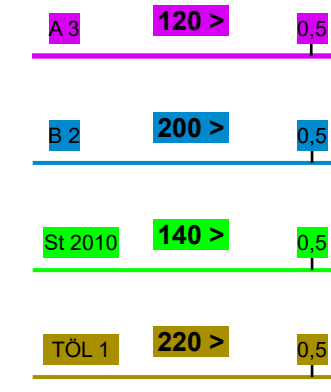
Was bedeuten die Angaben auf einem Stationszeichen?

Die auf Vorder- und Rückseite beschrifteten Stationszeichen stehen alle 500 m am rechten Fahrbahnrand. Die Angaben „Straße“, „Abschnitt“ und „Station“ legen den Standort des Stationszeichens eindeutig fest. Der schwarze Pfeil oben auf dem Stationszeichen gibt die Straßenrichtung an, in der die Station aufsteigend gemessen wird.



Legende

Straßen



Bundesautobahn mit Abschnittsnummer (inkl. Straßenrichtung) und Station

Bundesstraße mit Abschnittsnummer (inkl. Straßenrichtung) und Station

Staatsstraße mit Abschnittsnummer (inkl. Straßenrichtung) und Station

Kreisstraße mit Abschnittsnummer (inkl. Straßenrichtung) und Station

Staatsstraße in Gemeindebaulast


Bundesstraße in Gemeindebaulast

Netzknoten

Anschlussstellenname

Blattgrenze und Blattnummer der topographischen Karte 1:25.000

Verwaltungsgrenzen




Bayerisches Staatsministerium für Wohnen, Bau und Verkehr



Landkreis Forchheim  
(Staatliches Bauamt Bamberg)

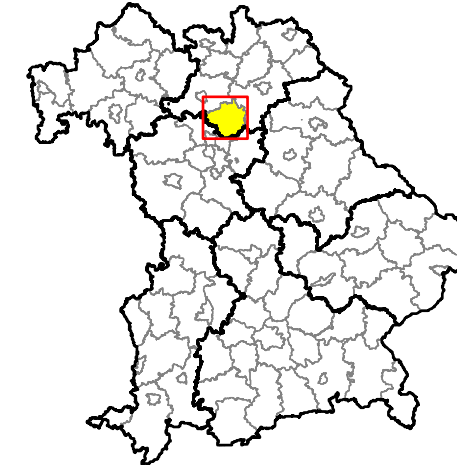
Maßstab: 1:50.000



Datenquellen:  
Geodaten:  
© Bayerische Vermessungsverwaltung  
www.geodaten.bayern.de



Bayerisches  
Geoinformationssystem  
Internet: baygis.bayern.de  
Internet: www.baygis.bayern.de



Abschnittsnummernkarte  
Erstellungsdatum: 08.07.2022

Herausgeber: Bayerisches Staatsministerium für Wohnen, Bau und Verkehr  
Franz-Josef-Strauß-Ring 4, 80539 München  
Bearbeitung: Landesbaudirektion Bayern, Referat 72 - Zentralstelle  
Straßeninformationssysteme, Schwere-Reiter-Str. 41, 80797 München