7429 7430 7431 7529 7530 7531 7629 7630 7631 7729 7730 7731 7829 7830 7831 7929 7930 7931

### Was ist ein Abschnitt?

Die Straßen werden in Abschnitte unterteilt. Diese sind durch Netzknoten (NK) an Kreuzungen und Einmündungen von überörtlichen Straßen begrenzt. Die Abschnitte werden mit Nummern bezeichnet. Diese sind entlang der festgelegten Straßenrichtung in der Regel in 20er-Schritten aufsteigend.

### Was ist eine Station?

Die Station gibt an, wie weit ein Standort vom Beginn des Abschnittes entfernt ist. Sie beginnt in jedem Abschnitt bei Null und wird in der Maßeinheit Kilometer angegeben.

### Was bedeuten die Angaben auf einem Stationszeichen?

Die auf Vorder- und Rückseite beschrifteten Stationszeichen stehen alle 500 m am rechten Fahrbahnrand. Die Angaben „Straße", „Abschnitt" und „Station" legen den Standort des Stationszeichens eindeutig fest. Der schwarze Pfeil oben auf dem Stationszeichen gibt die Straßenrichtung an, in der die Station aufsteigend gemessen wird.

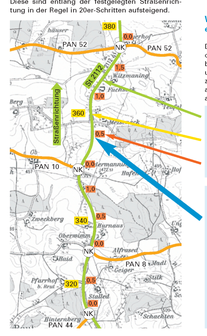


| | |
|---|---|
| Straße | St 2112 |
| Abschnitt | 360 |
| Station | 0,500 |




## Legende

**Straßen**

- BAB A3 <120> 0,5 — Bundesautobahn mit Abschnittsnummer (inkl. Straßenrichtung) und Station
- B 2 <200> 0,5 — Bundesstraße mit Abschnittsnummer (inkl. Straßenrichtung) und Station
- St 2010 <140> 0,5 — Staatsstraße mit Abschnittsnummer (inkl. Straßenrichtung) und Station
- TÖL 1 <220> 0,5 — Kreisstraße mit Abschnittsnummer (inkl. Straßenrichtung) und Station
- Staatsstraße in Gemeindebaulast
- Bundesstraße in Gemeindebaulast
- Netzknoten
- AS Rohrdorf 64 — Anschlussstellenname
- 7968 — Blattgrenze und Blattnummer der topographischen Karte 1: 25.000

**Verwaltungsgrenzen**

- Landkreis
- Regierungsbezirk
- Gemeindegrenze

Bayerisches Staatsministerium für Wohnen, Bau und Verkehr

## Landkreis Augsburg
(Staatliches Bauamt Augsburg)

Maßstab: 1:50.000

0 1 1 2 3 4 km

N

**Datenquellen:**

Geobasisdaten:

© Bayerische Vermessungsverwaltung
www.geodaten.bayern.de

Fachdaten:

BAYSIS — Bayerisches Straßeninformationssystem
Intranet: baysis.bybn.de
Internet: www.baysis.bayern.de

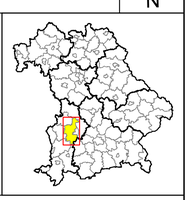

**Abschnittsnummernkarte**
**Erstellungsdatum: 08.07.2022**

Herausgeber: Bayerisches Staatsministerium für Wohnen, Bau und Verkehr
Franz-Josef-Strauß-Ring 4, 80539 München

Bearbeitung: Landesbaudirektion Bayern, Referat 72 - Zentralstelle Straßeninformationssysteme, Schwere-Reiter-Str. 41, 80797 München