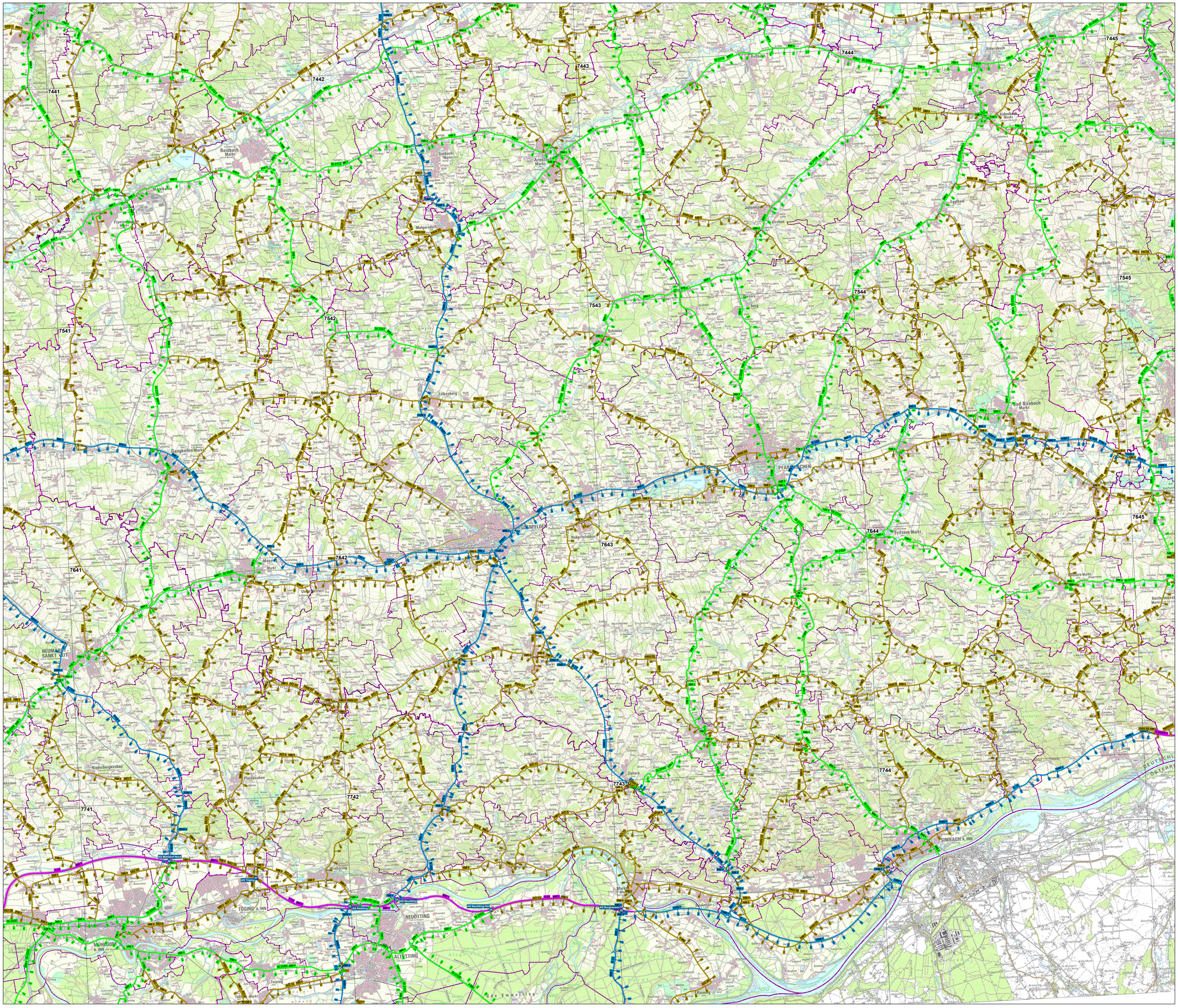

Was ist ein Abschnitt?

Die Straßen werden in Abschnitte unterteilt. Diese sind durch Netzknoten (NK) an Kreuzungen und Einmündungen von überörtlichen Straßen begrenzt. Die Abschnitte werden mit Nummern bezeichnet. Diese sind entlang der festgelegten Straßenrichtung in der Regel in 20er-Schritten aufsteigend.

Was ist eine Station?

Die Station gibt an, wie weit ein Standort vom Beginn des Abschnittes entfernt ist. Sie beginnt in jedem Abschnitt bei Null und wird in der Maßeinheit Kilometer angegeben.

Was bedeuten die Angaben auf einem Stationszeichen?

Die auf Vorder- und Rückseite beschrifteten Stationszeichen stehen alle 500 m am rechten Fahrbahnrand. Die Angaben „Straße", „Abschnitt" und „Station" legen den Standort des Stationszeichens eindeutig fest. Der schwarze Pfeil oben auf dem Stationszeichen gibt die Straßenrichtung an, in der die Station aufsteigend gemessen wird.

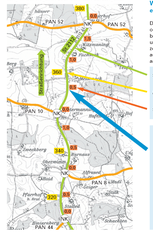

Straße	St 2112
Abschnitt	360
Station	0,500

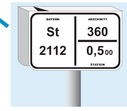

Legende

Straßen

A 1	120 >	0,5	Bundesautobahn mit Abschnittsnummer (inkl. Straßenrichtung) und Station
B 2	200 >	0,5	Bundesstraße mit Abschnittsnummer (inkl. Straßenrichtung) und Station
St 2010	140 >	0,5	Staatsstraße mit Abschnittsnummer (inkl. Straßenrichtung) und Station
TOL 1	220 >	0,5	Kreisstraße mit Abschnittsnummer (inkl. Straßenrichtung) und Station

Staatsstraße in Gemeindebaulast

Bundesstraße in Gemeindebaulast

Netzknoten

AS Rohrdorf — Anschlussstellenname

7968 — Blattgrenze und Blattnummer der topographischen Karte 1: 25.000

Verwaltungsgrenzen

Landkreis

Regierungsbezirk

Gemeindegrenze

Bayerisches Staatsministerium für Wohnen, Bau und Verkehr

Landkreis Rottal-Inn

(Staatliches Bauamt Passau)

Maßstab: 1:50.000

0 1 1 2 3 4 km

N

Datenquellen:

Geobasisdaten:

© Bayerische Vermessungsverwaltung
www.geodaten.bayern.de

Fachdaten:

BAYSIS Bayerisches Straßeninformationssystem
Internet: www.baysis.bayern.de

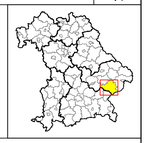

Abschnittsnummernkarte
Erstellungsdatum: 23.04.2024

Herausgeber: Bayerisches Staatsministerium für Wohnen, Bau und Verkehr
Franz-Josef-Strauß-Ring 4, 80539 München

Bearbeitung: Landesbaudirektion Bayern, Referat 72 - Zentralstelle Straßeninformationssysteme, Schwere-Reiter-Str. 41, 80797 München