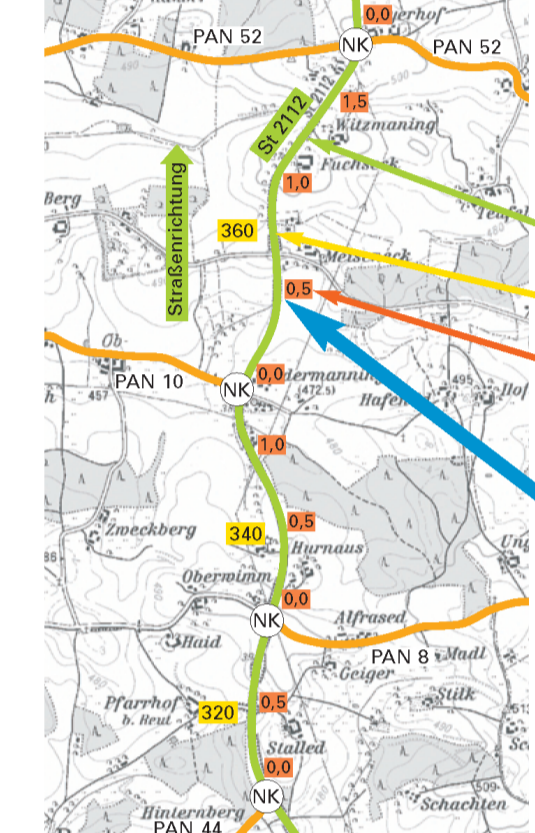


**Was ist ein Abschnitt?**

Die Straßen werden in Abschnitte unterteilt. Diese sind durch Netzknoten (NK) an Kreuzungen und Einmündungen von überörtlichen Straßen begrenzt. Die Abschnitte werden mit Nummern bezeichnet. Diese sind entlang der festgelegten Straßenrichtung in der Regel in über-Schritten aufsteigend.

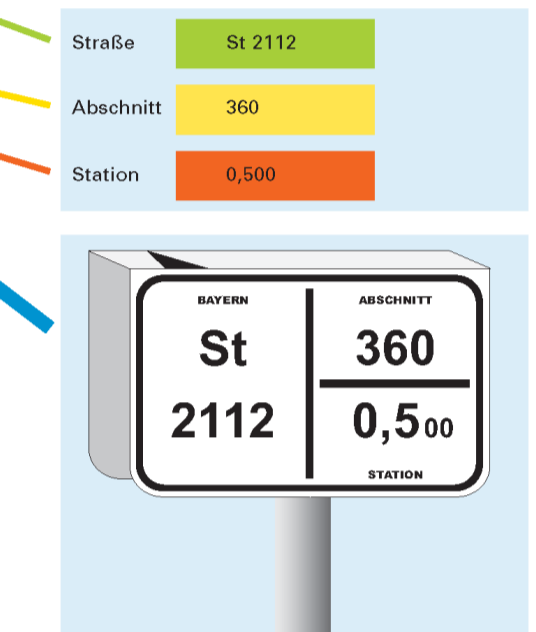


**Was ist eine Station?**

Die Station gibt an, wie weit ein Standort vom Beginn des Abschnittes entfernt ist. Sie beginnt in jedem Abschnitt bei Null und wird in der Maßeinheit Kilometer angegeben.

**Was bedeuten die Angaben auf einem Stationszeichen?**


Die auf Vorder- und Rückseite beschrifteten Stationen stehen alle 500 m am rechten Fahrbahnrand. Die Angaben „Straße“, „Abschnitt“ und „Station“ legen den Standort des Stationszeichens eindeutig fest. Das schwarze Plättchen auf dem Stationszeichen gibt die Straßenrichtung an, in der die Station aufsteigend gemessen wird.



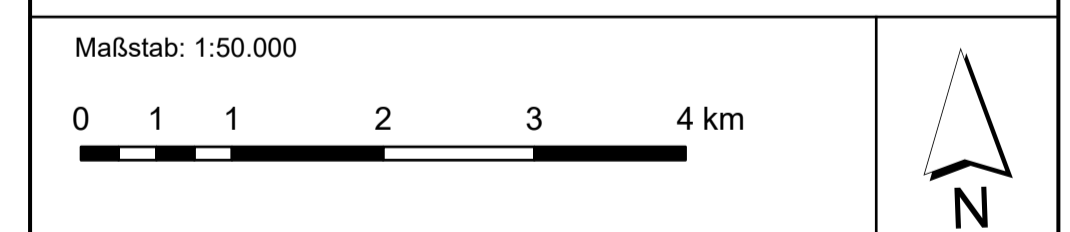
**Legende**

- Straßen**
- AS 1202 St Bundesautobahn mit Abschnittsnummer (inkl. Straßenrichtung) und Station
  - B 2002 St Bundesstraße mit Abschnittsnummer (inkl. Straßenrichtung) und Station
  - S 2002 St Staatsstraße mit Abschnittsnummer (inkl. Straßenrichtung) und Station
  - K 2202 St Kreisstraße mit Abschnittsnummer (inkl. Straßenrichtung) und Station
  - Staatsstraße in Gemeindebaulast
  - Bundesstraße in Gemeindebaulast
  - o Netzknoten
  - AS-Schilder Anschlussstellenname
  - 7968 Blattgrenze und Blattnummer der topographischen Karte 1:25.000
- Verwaltungsgrenzen**
- Landkreis
  - Gemeindegrenze
  - Regierungsbezirk

Bayerisches Staatsministerium für Wohnen, Bau und Verkehr



**Landkreis Miesbach**  
(Staatliches Bauamt Rosenheim)



Datenquellen:  
Geobasisdaten:  
© Bayerische Vermessungsverwaltung  
www.geobasis.bayern.de



**Abschnittsnummernkarte**  
Erstellungsdatum: 09.05.2023

Herausgeber: Bayerisches Staatsministerium für Wohnen, Bau und Verkehr  
Franz-Josef-Strauß-Ring 4, 80539 München  
Bearbeitung: Landesbaudirektion Bayern, Referat 72 - Zentralstelle  
Straßeninformationssysteme, Schwere-Reiter-Str. 41, 80797 München