

**Legende**

**Straßen**

Straßenbeschriftung

- AS 400/500 Anschlussstellen
- 450+ Abschnittsnummer
- B 2 Straßenname

**Bauart, Klasse**

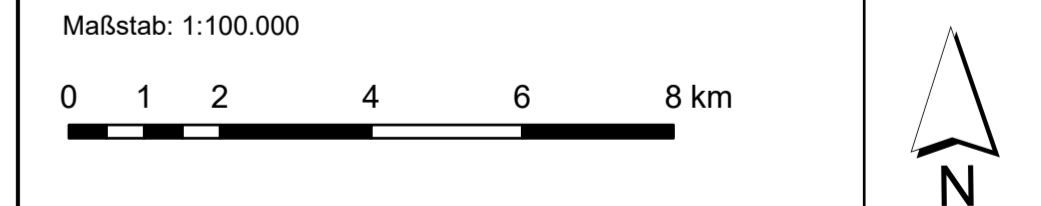
- Gemeinde, Bundesstraße
- Gemeinde, Staatsstraße
- Straßennetz
- Bundesautobahn, Abschnitt
- Bundesautobahn, Ast
- Bundesstraße, Abschnitt
- Bundesstraße, Ast
- Staatsstraße, Abschnitt
- Staatsstraße, Ast
- Kreisstraße, Abschnitt
- Kreisstraße, Ast
- Gemeindestraße, Abschnitt
- Gemeindestraße, Ast

**Verwaltungsgrenzen**

- Landkreis
- Regierungsbezirk
- Staatsgrenze
- Staatliches Bauamt


Bayerisches Staatsministerium für Wohnen, Bau und Verkehr 

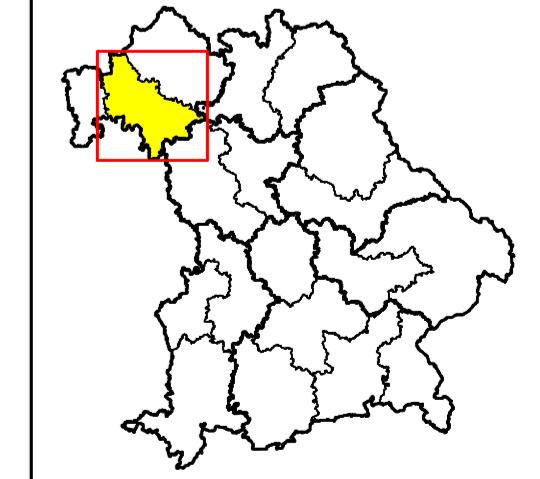
**Staatliches Bauamt Würzburg**



**Datenquellen:**

Geodaten:  
© Bayerische Vermessungsverwaltung  
www.geodaten.bayern.de

Funkdaten:  
 Bayerisches Informationsystem  
www.baygis.bayern.de



**Straßenübersichtskarte**  
Erstellungsdatum: 09.05.2023

Herausgeber: Bayerisches Staatsministerium für Wohnen, Bau und Verkehr  
Franz-Josef-Strauß-Ring 4, 80539 München

Bearbeitung: Landesdirektion Bayern, Referat 72 - Zentralstelle  
Straßeninformationssysteme, Schwere-Reiter-Str. 41, 80797 München