

**Legende**


<b>Straßen</b>	<b>Straßennetz</b>
<ul style="list-style-type: none"> <li>480 &gt; Abschnittsnummer</li> <li>B 2 &gt; Straßenname</li> <li>Gemeinde, Bundesstraße</li> <li>Gemeinde, Staatsstraße</li> </ul>	<ul style="list-style-type: none"> <li>Bundesautobahn, Abschnitt</li> <li>Bundesautobahn, Ast</li> <li>Bundesstraße, Abschnitt</li> <li>Bundesstraße, Ast</li> <li>Staatsstraße, Abschnitt</li> <li>Staatsstraße, Ast</li> <li>Kreisstraße, Abschnitt</li> <li>Kreisstraße, Ast</li> <li>Gemeindestraße, Abschnitt</li> <li>Gemeindestraße, Ast</li> </ul>
<b>Verwaltungsgrenzen</b>	
<ul style="list-style-type: none"> <li>Landkreis</li> <li>Regierungsbezirk</li> </ul>	<ul style="list-style-type: none"> <li>Staatsgrenze</li> <li>Staatliches Bauamt</li> </ul>

Bayerisches Staatsministerium für Wohnen, Bau und Verkehr 


**Staatliches Bauamt Traunstein**

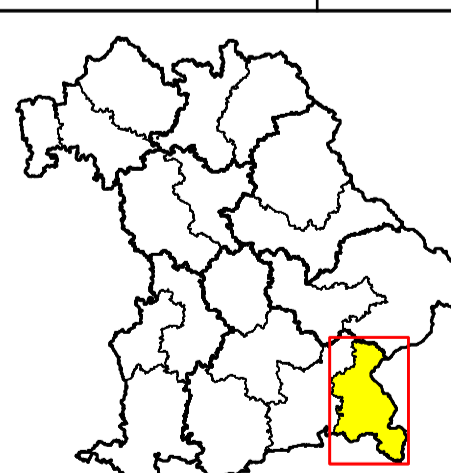
Maßstab: 1:100 000

0 1 2 4 6 8 km



Datenquellen:  
 GeoDaten24  
 © Bayerische Vermessungsverwaltung  
 www.geodaten.bayern.de

Fachpartner:  
 Bayerisches Straßeninformationssystem  
 www.baysys.bayern.de



**Straßenübersichtskarte**  
 Erstellungsdatum: 09.05.2023

Herausgeber: Bayerisches Staatsministerium für Wohnen, Bau und Verkehr  
 Franz-Josef-Strauß-Ring 4, 80539 München

Bearbeitung: Landesbibliothek Bayern, Referat 72 - Zentralstelle  
 Straßeninformationssysteme, Schwere-Reiter-Str. 41, 80797 München