

**Legende**

**Straßen**

Straßenbeschriftung

AS (Autobahn) Anschlussstellen

450 > Abschnittsnummer

B2 Straßenname

Baulast, Klasse

Gemeinde, Bundesstraße

Gemeinde, Staatsstraße

Straßennetz

Bundesautobahn, Abschnitt

Bundesautobahn, Ast

Bundesstraße, Abschnitt

Bundesstraße, Ast

Staatsstraße, Abschnitt

Staatsstraße, Ast

Kreisstraße, Abschnitt

Kreisstraße, Ast

Gemeindestraße, Abschnitt

Gemeindestraße, Ast

**Verwaltungsgrenzen**

Landkreis

Regierungsbezirk

Staatsgrenze

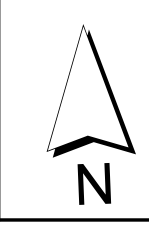
Staatliches Bauamt

Bayerisches Staatsministerium für Wohnen, Bau und Verkehr 

**Staatliches Bauamt Rosenheim**

Maßstab: 1:100.000


0 1 2 4 6 8 km

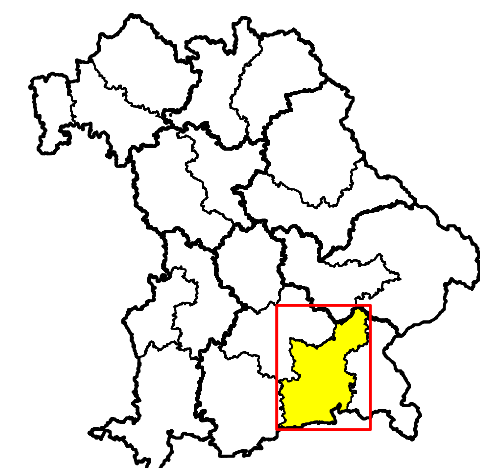


**Datenquellen:**

© Bayerische Vermessungsverwaltung  
www.geobasis.bayern.de

**Funktion:**

 Bayerisches Staatsministerium für Wohnen, Bau und Verkehr  
Internet: www.baygis.bayern.de



**Straßenübersichtskarte**

**Erstellungsdatum: 09.05.2023**

Herausgeber: Bayerisches Staatsministerium für Wohnen, Bau und Verkehr  
Franz-Josef-Strauß-Ring 4, 80539 München

Bearbeitung: Landesbauinspektion Bayern, Referat 72 - Zentralstelle  
Straßeninformationssysteme, Schwere-Reiter-Str. 41, 80797 München