

**Legende**

<b>Straßen</b>		<b>Straßennetz</b>
AS <b>GRÜNE</b>	● Anschlussstellen	— Bundesautobahn, Abschnitt
450 > Abschnittsnummer		— Bundesautobahn, Ast
B 2 > Straßenname		— Bundesstraße, Abschnitt
Bauart, Klasse		— Bundesstraße, Ast
— Gemeinde, Bundesstraße		— Staatsstraße, Abschnitt
— Gemeinde, Staatsstraße		— Staatsstraße, Ast
		— Kreisstraße, Abschnitt
		— Kreisstraße, Ast
		— Gemeindestraße, Abschnitt
		— Gemeindestraße, Ast


  

<b>Verwaltungsgrenzen</b>	
— Landkreis	— Staatsgrenze
— Regierbezirk	— Staatliches Bauamt


Bayerisches Staatsministerium für Wohnen, Bau und Verkehr 

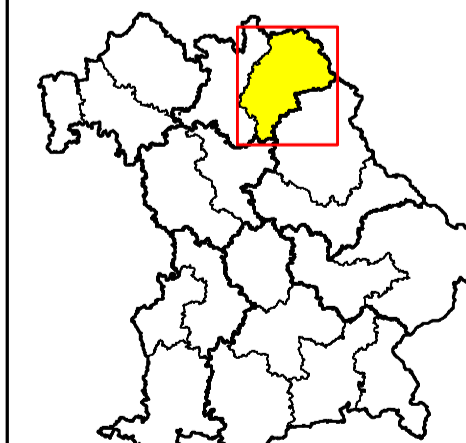
**Staatliches Bauamt Bayreuth**

Maßstab: 1:100.000

0 1 2 4 6 8 km 

Datenquellen:  
 © Bayerische Vermessungsverwaltung  
 www.gisdaten.bayern.de

 Bayerisches Informationssystem  
 www.bayern.de



**Straßenübersichtskarte**  
 Erstellungsdatum: 09.05.2023

Herausgeber: Bayerisches Staatsministerium für Wohnen, Bau und Verkehr  
 Franz-Josef-Strauß-Ring 4, 80539 München

Bearbeitung: Landesbauinspektion Bayern, Referat 72 - Zentralstelle  
 Straßeninformationssysteme, Schwaner-Reiter-Str. 41, 80797 München