

**Legende**

**Straßen**

Straßenbeschriftung

- AS 400 > Abschnitsnummer
- B 2 > Straßennamen
- Bauform, Klasse
- Gemeinde, Bundesstraße
- Gemeinde, Staatsstraße

**Straßennetz**

- Bundesautobahn, Abschnitt
- Bundesautobahn, Ast
- Bundesstraße, Abschnitt
- Bundesstraße, Ast
- Staatsstraße, Abschnitt
- Staatsstraße, Ast
- Kreisstraße, Abschnitt
- Kreisstraße, Ast
- Gemeindestraße, Abschnitt
- Gemeindestraße, Ast

**Verwaltungsgrenzen**


- Landkreis
- Regierungsbezirk
- Staatsgrenze
- Staatliches Bauamt

Bayerisches Staatsministerium für Wohnen, Bau und Verkehr 

**Staatliches Bauamt Bamberg**


Maßstab: 1:100.000

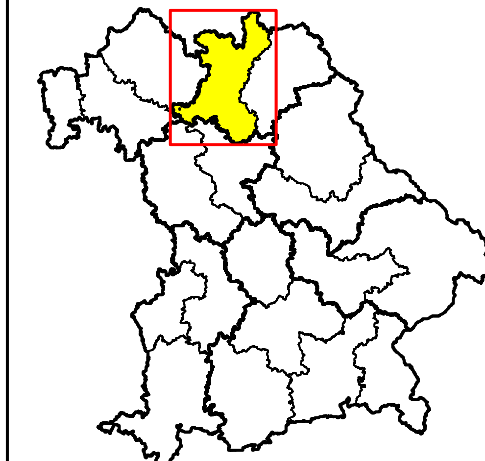
0 1 2 4 6 8 km



Datenquellen:

Geodaten: © Geodatenverbund Bayern/Geodatenverbund  
www.geodaten.bayern.de

Fachdaten:  Bayerisches Straßeninformationssystem  
Internet: www.baysis.bayern.de  
Telefon: www.baysis.bayern.de



**Straßenübersichtskarte**  
Erstellungsdatum: 09.05.2023